

**COMUNA SILIȘTEA
JUDEȚUL TELEORMAN**

STRATEGIA DE DEZVOLTARE LOCALĂ



**SILIȘTEA
JUDEȚUL TELEORMAN**

2021 - 2027

CUPRINS

INTRODUCERE	4
CONTEXTUL NATIONAL	6
CONTEXTUL REGIUNII SUD MUNTENIA	6
Factori de natura avantajelor comparative	9
Factori de natura avantajelor competitive	10
Viziunea	12
Obiectivul general	12
DESCRIEREA SITUATIEI CURENTE A REGIUNII SUD MUNTENIA	14
ANALIZA SWOT REGIONALA.....	18
CONTEXTUL JUDEȚEAN	22
REPERE ISTORICE ALE COMUNEI SILIȘTEA	26
CARACTERIZAREA GENERALA A UNITATII ADMINISTRATIV TERITORIALE	27
Localizare	27
Cadrul natural	29
Clima	31
Solul.....	32
Rețeaua hidrografica.....	34
Flora si fauna.....	35
Resursele.....	36
ANALIZA SITUATIEI EXISTENTE	36
1. Agricultura si dezvoltare rurala.....	37

2. Infrastructura si Mediu	46
3. Economic.....	58
4. Turism	60
5. Educatie si cultura	61
6. Resurse Umane.....	66
ANALIZA SWOT	677
STRATEGIE	84
Viziune.....	84
Misiune.....	84
Scop.....	85
Valori.....	85
OBIECTIVE GENERALE	90
OBIECTIVE SPECIFICE.....	90
1. Agricultura si dezvoltare rurala.....	90
2. Infrastructura si Mediu.....	90
3. Economie	92
4. Turism.....	92
5. Educatie si cultura.....	93
6. Resurse Umane	93
PLANIFICAREA INVESTITIILOR	94
1. CONSIDERATII GENERALE.....	94
2. PRINCIPII SI CONDITII	95
3. OBIECTIVE GENERALE	96
4. CONSOLIDAREA CAPACITATII INSTITUTIONALE A PRIMARIEI.....	96
ALOCARE FINANCIARA	99
DESCRIEREA PARTENERIATULUI IN PROCESUL DE PROGRAMARE STRATEGICA	100
PORTOFOLIUL DE PROIECTE.....	102

INTRODUCERE

Actuala stare de planificare, legata de imprevizibilitatea si complexitatea dinamicilor ce guverneaza procesele administrative si economice, face sa devina urgenta conceperea unor mecanisme ce pot garanta un raport din ce in ce mai strans intre evaluare si proces de plan.

Suprapunerea limitelor induse de diferitele exigente de sector, indicatiilor asupra amenajarilor teritoriale, ce provin din directivele tehnice si din indicatiile pentru dezvoltare sugerate de sistemul de finantari conexat cu Fondurile Europene – face sa devina mai delicata tema celui ce planifica si intocmeste o strategie de dezvoltare.

In fata multiplicarii informatiilor si asteptarilor, cel care planifica are datoria de a evalua care sunt caile oportune pentru o proiectare orientata catre o dezvoltare coerenta si unitara a teritoriului.

Aceasta abordare este cu atat mai actuala, cu cat devin active noile mecanisme generate de principiul subsidiaritatii, respectiv de promovarea descentralizarii economice si financiare si deplasarea accentului catre administratia locala. Participarea si pregatirea devin elemente semnificative pentru implementarea „Strategiei de Dezvoltare Locala”, cu scopul de a realiza strategiile, obiectivele si continuturile identificate de Administratia Comunei Siliștea.

Pe de alta parte, planificarea in sine impune noi modele si noi metode de abordare pentru armonizarea strategiilor la nivel supracomunal. Strategia, pentru a fi eficace, trebuie sa tina cont de diferitele argumente de dezvoltare a teritoriului, cu obiectivul dezvoltarii integrate in toate sectoarele ce contribuie in general la imbunatatirea calitatii vietii.

Prezenta strategie de dezvoltare locala intentioneaza sa confrunte caracteristicile evidente ale economiei locale, din ce in ce mai orientata spre modelul de dezvoltare integrata, cu diferitele argumente de dezvoltare prezente pe teritoriu si reprezentate de indicatiile politicilor comunitare aplicate prin utilizarea Fondurilor Europene.

Verificarea compatibilitatii interventiilor, in acest sens, va trebui sa tina cont de elementele semnificative ce caracterizeaza economia localitatii, in asa fel incat criteriile de

fezabilitate și coerența să poată constitui o voință precisă de transformare reală a teritoriului comunei. Cu alte cuvinte, evaluarea trebuie concepută nu ca un instrument de verificare și reflex static a urgențelor sociale și de mediu, ci ca experimentare dinamică a unui ansamblu de intervenții capabile să satisfacă concret prioritățile indicate în Strategia de Dezvoltare Locală.

Din acest motiv, se subliniază necesitatea introducerii Comunei Siliștea în panorama dezvoltării județului, regiunii și țării, cât și realizarea unei planificări raționale în vederea accesării finanțărilor din surse publice (europene, naționale, regionale și județene) și din resurse private.

Strategia de dezvoltare a Comunei Siliștea trebuie să aibă o coerență proprie, fondată nu numai pe respectarea urgențelor istorice, de infrastructură și de mediu, dar mai ales pe coordonarea cu direcțiile generale de dezvoltare ale județului și ale regiunii.

Aceasta apare ca și calea de urmat către integrarea diferitelor circuite susținătoare ale progresului, care se articulează în crearea de sinergii capabile să dezvolte localitatea ca sistem complex, în toate aspectele sale esențiale.

„PROGRAMUL” de față este instrumentul central prin care administrația Comunei Siliștea exercită rolul de strateg pentru un nou model de dezvoltare, pus în aplicare în așa fel încât să depășească dificultățile unei programări fragmentare care, nu numai că nu favorizează o ulterioară dezvoltare, dar ar risca să facă inutil orice efort financiar și de programare.

Viziunea de dezvoltare a comunei Siliștea trebuie să înglobeze materializarea în timp a unor politici benefice comunității locale și cetățenilor comunei, ca actuali cetățeni europeni. În aceste condiții, Siliștea trebuie să se dezvolte ca o comună europeană, cu standarde de calitate aferente fiecărui domeniu cheie - infrastructură, industrie, agricultură, servicii publice și comerciale, resurse umane, asistență socială, educație, sănătate, siguranța cetățeanului, etc, dar și să se integreze și să mobilizeze activ, la nivel regional, potențialul existent. Valorificarea acestuia în paralel cu inițierea, susținerea și materializarea unor demersuri investiționale se poate realiza prin atragerea de surse publice și private.

Dezvoltarea va fi gândită în contextul influenței asupra dezvoltării sociale și economice locale, în contextul impactului asupra mediului.

CONTEXTUL NATIONAL

Planul national de dezvoltare este un concept specific politicii europene de coeziune economica si sociala (*Cohesion Policy*). Aceasta urmareste dezvoltarea echilibrata a membrilor Uniunii, prin diminuarea disparitatilor de dezvoltare intre statele membre/regiunile comunitare si este sustinuta, in acest scop de instrumentul financiar numit Fonduri Structurale.

Propunerile Comisiei Europene privind managementul Fondurilor Structurale in perioada de programare 2014-2020 reflecta o reorientare sporita in sensul sustinerii eforturilor de atingere a obiectivelor fundamentale de la Lisabona si Göteborg, respectiv **cresterea competitivitatii, ocuparea deplina si durabila si protectia mediului**. Pe aceleasi obiective se axeaza si Strategia de dezvoltare a Planului National de Dezvoltare (PND) 2014-2020.

In contextul aderarii Romanei la Uniunea Europeana, Planul National de Dezvoltare a fost structurat, pentru perioada 2014-2020, pe sase prioritati nationale de dezvoltare socio-economica:

1. Cresterea competitivitatii economice si dezvoltarea economiei bazate pe cunoastere;
2. Dezvoltarea si modernizarea infrastructurii de transport;
3. Protejarea si imbunatatirea calitatii mediului;
4. Dezvoltarea resurselor umane, cresterea gradului de ocupare si combaterea excluziunii sociale;
5. Dezvoltarea economiei rurale si cresterea productivitatii in sectorul agricol;
6. Sprijinirea participarii echilibrate a tuturor regiunilor Romaniei la procesul de dezvoltare socio-economica.

CONTEXTUL REGIUNII SUD MUNTENIA

În perioada de programare 2007-2013, regiunile din Uniunea Europeană au fost împărțite în două categorii, în funcție de venituri: regiuni mai puțin dezvoltate și regiuni mai dezvoltate. Comisia Europeană a stabilit, pentru exercițiul financiar 2014 – 2020, crearea așa-numitelor "regiuni de tranziție", al căror PIB pe cap de locuitor este cuprins între 75% și 90% din media Uniunii Europene. Cele trei categorii definite vor fi eligibile pentru investiții după cum urmează:

- Regiunile mai puțin dezvoltate, al căror PIB pe cap de locuitor este mai mic de 75% din media Uniunii Europene, vor avea în continuare prioritate maximă în cadrul acestei politici. Rata

maximă de cofinanțare este stabilită la 75 - 85% în regiunile mai puțin dezvoltate, dar și în regiunile ultra-periferice;

- Regiunile de tranziție, al căror PIB pe cap de locuitor este cuprins între 75% și 90% din media Uniunii Europene, vor avea o rată de cofinanțare de 60%;

- Regiunile mai dezvoltate, cu un PIB pe cap de locuitor mai mare de 90% din media Uniunii Europene, vor avea o rată de cofinanțare de 50%.

Regiunea Sud Muntenia se încadrează în categoria regiunilor „mai puțin dezvoltate”, fiind caracterizată de un PIB pe cap de locuitor mai mic de 75% comparativ cu media Uniunii Europene.

Prioritățile regionale au fost stabilite în strânsă corelare cu cele din cadrul politicii naționale de dezvoltare, orientată spre atingerea obiectivului de coeziune economică și socială de către România în calitate de stat membru al UE.

Prin elaborarea PDR și a Strategiei de dezvoltare pentru perioada 2014-2020 s-a creat cadrul de planificare care stă la baza stabilirii eligibilității proiectelor ce vor fi finanțate în regiune prin diferite programe. Partenerii regionali, precum și alte instituții, manifestă interes față de conținutul PDR, acesta constituind punctul de plecare în elaborarea altor documente de programare sectoriale și subsectoriale regionale:

- Planul Regional de Acțiune pentru Mediu
- Planul Regional pentru Gestionarea Deșeurilor
- Planul Regional de Acțiune pentru Invatamantul Profesional și Tehnic
- Planul Regional pentru Ocuparea Forței de Muncă.

Definirea strategiei de dezvoltare a regiunii se întemeiază pe analiza aprofundată a situației economico-sociale existente, a nevoilor și a potențialului de dezvoltare, ținând cont totodată de oportunitățile și provocările din mediul intern și extern.

Capitolele anterioare ale PDR oferă o bază solidă pentru identificarea elementelor de potențial economic, social și tehnologic la nivelul regiunii Regiunea Sud Muntenia și, de asemenea, pentru definirea nevoilor de dezvoltare.

Pentru perioada 2021 – 2027, Strategia de Dezvoltare Regională este un document integrator, care își propune armonizarea politicilor și strategiilor existente în diferitele domenii ale vieții economice și sociale cu impact la nivel regional. Pentru implementarea Strategiei de dezvoltare regionala și prin intermediul fondurilor europene este necesară asigurarea corelării acesteia cu politica de coeziune a UE. În acest sens, au fost luate în considerare obiectivele europene promovate prin Strategia Europa 2020 și s-a asigurat corelarea cu obiectivele tematice și prioritățile de investiții, promovate prin propunerile de regulamente pentru perioada 2021 –2027.

Gradul de atingere a obiectivelor Strategiei Europa 2020 la nivel național și regional

Obiectiv principal	Țintă UE	Țintă România	Valoare actuală în România	Valoare actuală în regiune
Rata de ocupare pentru populația cu vârsta cuprinsă între 20 și 64 de ani	75%	70%	62,8%	63,8%
Procentul din PIB investit în cercetare-dezvoltare	3%	2%	0,47%	0,21%
Emisiile de gaze cu efect de seră	-20% față de anul 1990	-19% față de anul 2005	-11% față de anul 2005	N/A
Ponderea energiilor regenerabile în totalul consumului de energie	20%	24%	23,4%	N/A
Rata abandonului școlar timpuriu	mai puțin de 10%	mai puțin de 11,3%	17,5%	18%
Ponderea persoanelor cu vârsta între 30-34 de ani care au studii universitare	40%	26,7%	20,4%	14%
Reducerea numărului persoanelor amenințate de sărăcie sau excluziune socială	cu 20 milioane de persoane	cu 580.000 de persoane	40,3% din totalul populației se află în situație de	48% din totalul populației se află în situație de

			risc	risc
--	--	--	------	------

Sursa: Eurostat, 2012

Abordarea urmarita din cadrul Strategiei propune o viziune largă care include activități care pot fi finanțate din multiple surse de finanțare (buget național, buget local, instrumente structurale/alte instrumente financiare).

Ca urmare a detalierii situației economico-sociale existente, pe baza analizei corelate a nevoilor, a potențialului de dezvoltare și ținând cont de direcțiile de orientare strategică europeană, considerăm că viziunea strategiei trebuie să asigure dezvoltarea durabilă și echilibrată a Regiunii Sud Muntenia.

Modelele de dezvoltare se bazează pe factorii creșterii economice. Modelul endogen are în vedere factorii fundamentali: teren (sol, subsol), muncă (forță de muncă) și capital (fizic și financiar). La acestea, modelul endogen adaugă progresul tehnologic. Toți acești factori conferă diferitelor țări avantaje comparative. Teoriile moderne pun accent pe avantajele competitive, în centru aflându-se resursa umană. De aceea, societatea spre care ne îndreptăm este definită ca societate inteligentă, bazată pe cunoaștere. Aceasta este și orientarea primordială trasată de UE pentru perioada 2021-2027.

Prin prisma acestor modele, în conturarea unei viziuni pentru Regiunea Sud Muntenia pe perioada 2021-2027 și de lungă durată se impune determinarea în primul rând a factorilor comparativi și competitivi de care dispune. Din analizele întreprinse în cadrul Profilului socio-economic rezultă evident că Regiunea Sud Muntenia este relativ mai abundentă în teren decât în populație sau în capital.

O ierarhizare din punctul de vedere al abundenței relative în factori ar fi: teren, populație, capital și progres tehnologic.

Factori de natura avantajelor comparative

Teren: cea mai mare suprafață de teren agricol din țară (2.432.301 ha), din care 1.965.228 ha arabil, 288.019 ha pășuni, 108.419 ha fânețe, 28.817 ha vii și 41.818 ha livezi. păduri 658,7 mii ha; ape: Olt, Vedea, Argeș, Ialomița, Siret, Dunărea ca graniță sudică a regiunii cu ostroave, lacuri și ape subterane; subsol: petrol, gaze naturale, cărbune, sare, marne calcaroase, sulf, acumulări de

gips și izvoare minerale. Regiune relativ abundentă în teren (Călărași, Ialomița, Giurgiu și Teleorman), în special agricol.

Regiunea Sud Muntenia este localizată în partea de sud a României, învecinându-se la nord cu regiunea Centru, la est cu regiunea Sud - Est, la vest cu regiunea Sud – Vest, iar la sud cu Bulgaria, limita fiind dată de fluviul Dunărea. Cu o suprafață de 34.453 km², reprezentând 14,5% din suprafața României, regiunea Sud Muntenia ocupă locul al 3-lea ca mărime din cele 8 regiuni de dezvoltare.

O caracteristică aparte, cu multiple implicații de ordin socio-economic, o reprezintă faptul că este singura regiune din țară ce conține o regiune enclavă în partea mediană, și anume regiunea București – Ilfov. Un alt aspect favorabil îl reprezintă și prezența, în partea de sud, a fluviului Dunărea, fapt ce oferă posibilitatea de a avea conexiuni cu cele opt țări riverane, iar prin intermediul canalului Dunăre – Marea Neagră de a avea ieșire la Marea Neagră și acces la portul Constanța, principala poartă maritimă a țării.

- Forța de muncă: populație 3.243.268 din care 41,4% (1.342.035) locuia în mediul urban (sub media înregistrată la nivel național de 54,9%) și 58,6% (1.901.233) în mediul rural, circa 26.110 studenți. Abundența relativă numeric dar deficitară profesional, mai ales nivel mediu.
- Capital: - fizic capacități active: energie electrică, hidro și termo, autoturisme, chimicale plastice și sodice, nave, materiale construcții, industrie ușoară, industrie agroalimentară.
 - fizic capacități inactive: locomotive, vagoane, transformatoare, mașini agricole, avioane, aparataj, îngrășăminte chimice, conserve.
 - capital financiar: economisire regională scăzută, investiții străine concentrate pe autoturisme și aluminiu. Deficit relativ de capital (fizic inclusiv infrastructură, financiar, mai ales investiții străine).

Factori de natura avantajelor competitive

- Existenți: poziție nodală rutieră (căi ferate, aeriană), muncă zile de lucru urban și sfârșit de săptămână rural.
- Emergenți: zona IT (programare), C/D electrotehnică și agroindustrială.

- Slabi: spirit antreprenorial educat, management profesionalizat, satisfacția consumatorului, spirit comunitar și asociativ.

Teoria economică Heckscker-Ohlin, confirmată în mare măsură în practică, indică faptul că țările și în cadrul lor zonele ar trebui să se concentreze pe activitățile și produsele intensive în factorul sau factorii relativ abundenți. De exemplu, dacă o țară dispune de mai mult teren decât populația (cazul Australiei sau al Canadei), ar trebui să producă mai degrabă produse agricole, care sunt intensive în teren (în cost terenul este important). Dacă o altă țară este relativ abundentă în populație (forță de muncă), comparativ cu terenul (cazul Japoniei) ar trebui să se specializeze în produse manufacturate, care sunt intensive în forță de muncă (în cost forța de muncă este importantă).

Pornind de la aceste premise de fapt și de raționament, viziunea pe termen lung conduce la concluzia că regiunea Sud Muntenia dispune în primul rând de un avantaj comparativ care poate deveni și competitiv prin ecologizare în domeniul agriculturii, în sensul larg al noțiunii: culturi agricole, pomicultură, viticultură, zootehnie, silvicultură, incluzând activitățile de prelucrare, localizate în zona rurală, în concept de dezvoltare rurală, cu atât mai mult cu cât populația rurală deține cea mai mare parte, în jur de 52% din populația regiunii, neluând în considerare faptul că și o parte crescândă din populația urbană își desfășoară activitatea parțial în mediul rural.

O astfel de prioritizare nu exclude opțiunea dezvoltării industriale, ci o ranforsează prin agroindustrie și, în mod necesar, prin întreaga gamă de producții industriale de tractoare, mașini agricole, autovehicule utilitare, produse chimice, materiale de construcții și multe altele legate de agricultura propriu-zisă.

Adăugate la pilonii industriali deja existenți, sector energetic, metale neferoase, autoturisme, construcții navale, industrie chimică, industrie ușoară, astfel de activități industriale legate de agricultură ar prefigura regiunea ca o zonă industrial-agrară sau agro-industrială puternică, bazată pe complementaritate de activități și pe competitivitate de tipul unor zone asemănătoare din Canada sau Franța.

Viziunea

Viziunea regiunii Sud Muntenia pentru perioada de programare 2014-2020 este aceea de a deveni un promotor al competitivității atât în domeniul industrial, cât și în agricultură, dar și al economiei digitale prin dezvoltarea unui mediu de afaceri performant bazat pe resurse umane competente, integrarea tehnologiilor inovative și promovarea dezvoltării durabile.

Bazată pe concluziile analizei socio-economice și SWOT, pe avantajele comparative ale regiunii, pe punctele tari și oportunitățile acesteia, strategia, prin structură și conținut urmărește formularea unui răspuns coerent și articulat la problemele și punctele slabe ale regiunii, prin propunerea unei viziuni strategice ce susține dezvoltarea economică și echilibrată a regiunii, concomitent cu dezvoltarea capacității acesteia de a se adapta și de a putea răspunde la principalele schimbări economice cheie.

Strategia se adresează unei game diverse de probleme economice, sociale și de mediu ale comunităților, care sunt relevante pentru a defini și furniza obiectivele necesare obținerii dezvoltării durabile și creșterii coeziunii economice, sociale și teritoriale în regiune. Totodată, strategia se concentrează pe o combinație între investițiile de tip hard (în infrastructură) și măsuri de tip soft (în domeniul resurselor umane), pentru a putea adresa în mod armonizat raportul nevoi-resurse, obiective de atins și mijloace necesare. Mai mult, această viziune se bazează pe acțiunile prevăzute de autoritățile publice locale, singure sau în parteneriat cu diverși actori locali sau regionali din sectorul public sau privat, în vederea asigurării unei dezvoltări economice, sociale și teritoriale durabile și pentru a realiza obiectivul general al strategiei.

Obiectivul general

Stimularea unui proces de creștere economică durabilă și echilibrată a regiunii Sud Muntenia, bazată pe inovare și favorabilă incluziunii sociale, care să conducă la creșterea prosperității și calității vieții locuitorilor săi.

Acest obiectiv este corelat cu abordarea europeană privind creșterea competitivității regiunilor și promovarea echității prin prevenirea marginalizării zonelor cu probleme de dezvoltare economică și socială.

Astfel, obiectivul implică asigurarea unui standard de viață ridicat, prin creștere și dezvoltare

economică, socială și teritorială echilibrată, bazată pe inovare, utilizarea eficientă a resurselor și favorabilă incluziunii sociale.

Obiectivele strategice specifice

Scopul strategic reflectă abordarea concentrată, integrată și flexibilă pentru:

- îmbunătățirea competitivității și capacității inovatoare a economiei regiunii în vederea creșterii economice;
- reducerea disparităților economice și sociale existente în interiorul regiunii și creșterea gradului de includere a comunităților dezavantajate în viața economică a acesteia;
- protejarea și îmbunătățirea condițiilor de mediu și a biodiversității;
- folosirea rațională a resurselor naturale.

Atingerea obiectivului strategic general se va face printr-un set de obiective strategice specifice, care reflectă combinația aspirațiilor sociale, economice și de mediu ale regiunii.

Prin obiectivele specifice, Planul urmărește eliminarea factorilor care blochează dezvoltarea pe ansamblu a regiunii, exploatând totodată avantajele care furnizează oportunități de dezvoltare.

Împreună, cele șapte obiective specifice vor contribui la obținerea prosperității regiunii, asigurând totodată o dezvoltare pe termen lung a comunităților acesteia.

Obiectivele strategice specifice care vor ghida implementarea Planului și care printr-o abordare cuprinzătoare și integrată urmăresc revitalizarea economică și socială a regiunii, sunt:

1. Creșterea atractivității și accesibilității regiunii Sud Muntenia prin dezvoltarea mobilității și conectivității populației, bunurilor și serviciilor conexe în vederea promovării dezvoltării durabile;
2. Dezvoltarea policentrică și echilibrată a rețelei de localități urbane;
3. Creșterea economiei regionale prin stimularea competitivității IMM-urilor autohtone și consolidarea cercetării – dezvoltării – inovării;
4. Protejarea și utilizarea eficientă a resurselor naturale și a patrimoniului natural;
5. Dezvoltarea capitalului uman din regiunea Sud Muntenia prin creșterea accesului și a participării la educație și instruire pe tot parcursul vieții și stimularea ocupării forței de muncă;
6. Îmbunătățirea accesului la asistență medicală și servicii sociale de calitate și promovarea incluziunii sociale;
7. Creșterea rolului așezărilor rurale și a contribuției agriculturii la economia regiunii Sud Muntenia;

Definirea **priorităților și măsurilor** de dezvoltare la nivel regional pentru viitoarea perioadă de programare 2014-2020 a reprezentat un proces participativ, realizat prin implicarea actorilor regionali relevanți, fiind astfel create premisele necesare pentru identificare nevoilor reale de dezvoltare ale regiunii Sud Muntenia.

Strategia va fi deci implementată pe baza următoarelor priorități cheie, ce sunt orientate spre nevoile specifice de dezvoltare ale regiunii și sunt conforme și cu Strategia Națională de Dezvoltare Regională 2014 – 2020, elaborată de Ministerul Dezvoltării Regionale și Administrației Publice.

Domenii prioritare ale Planului de Dezvoltare Regională Sud Muntenia 2021 - 2027

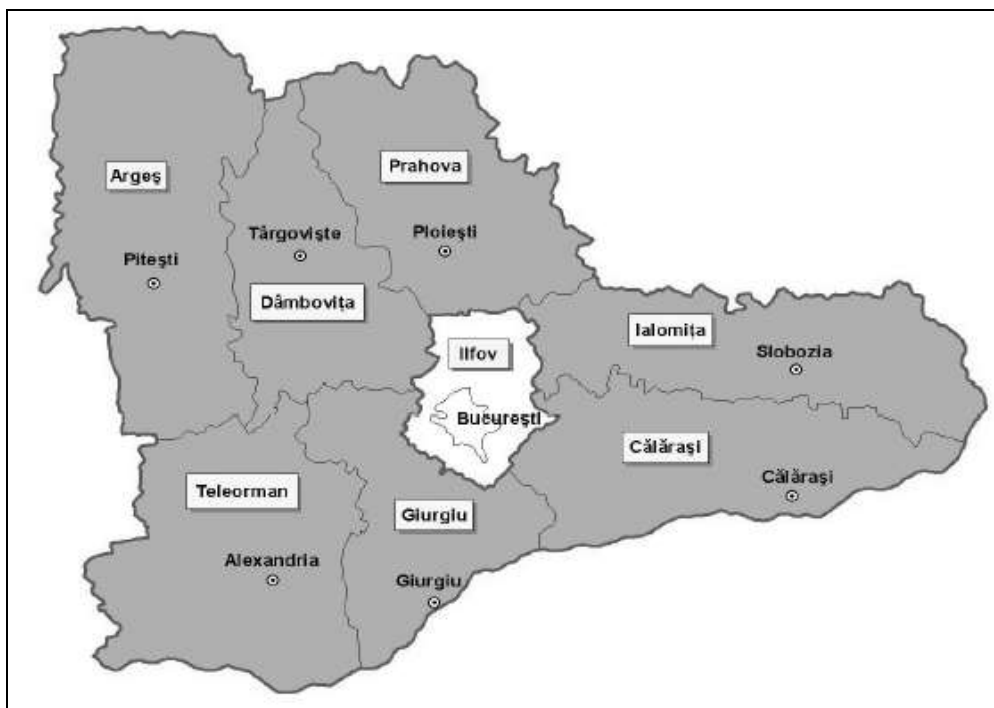
1. Dezvoltarea durabilă a infrastructurii locale și regionale
2. Dezvoltare urbană durabilă
3. Creșterea competitivității economice economiei regionale pe termen lung
4. Protecția mediului și creșterea eficienței energetice
5. Susținerea educației și ocupării forței de muncă
6. Susținerea sănătății și asistenței sociale
7. Dezvoltarea rurală și agricultura

DESCRIEREA SITUAȚIEI CURENTE A REGIUNII SUD MUNTENIA

Regiunea Sud Muntenia este localizată în partea de sud a României, învecinându-se la nord cu regiunea Centru, la est cu regiunea Sud - Est, la vest cu regiunea Sud – Vest, iar la sud cu Bulgaria, limita fiind dată de fluviul Dunărea.



Cu o suprafață de 34.453 km², reprezentând 14,5% din suprafața României, regiunea Sud Muntenia ocupă locul al 3-lea ca mărime din cele 8 regiuni de dezvoltare. O caracteristică aparte, cu multiple implicații de ordin socio-economic, o reprezintă faptul că este singura regiune din țară ce conține o regiune enclavă în partea mediană, și anume regiunea București – Ilfov. Un alt aspect favorabil îl reprezintă și prezența, în partea de sud, a fluviului Dunărea, fapt ce oferă posibilitatea de a avea conexiuni cu cele opt țări riverane, iar prin intermediul canalului Dunăre – Marea Neagră de a avea ieșire la Marea Neagră și acces la portul Constanța, principala poartă maritimă a țării.



Din punct de vedere administrativ, regiunea Sud Muntenia este formată din 7 județe (Argeș, Călărași, Dâmbovița, Giurgiu, Ialomița, Prahova și Teleorman), 16 municipii, 32 de orașe și 519 comune cu 2019 sate. În ceea ce privește suprafața regiunii, se poate observa că cele mai mari ponderi sunt deținute de județele Argeș (19,8%), Teleorman (16,8%) și Călărași (14,8 %), iar cea mai mică de județul Giurgiu (10,2 %).

Regiunea Sud Muntenia este străbătută de cea mai importantă axă de urbanizare din România – culoarul Brașov-Ploiești- București.

În scopul impulsivării dezvoltării economice și urbane, în România, s-au înființat, 7 poli de creștere și 13 poli de dezvoltare, în cadrul cărora se realizează cu prioritate investiții din programele cu finanțare comunitară și națională. Astfel, regiunea Sud Muntenia este structurată în jurul a două centre de polarizare, respectiv: municipiul Ploiești, identificat drept pol de creștere și municipiul Pitești, identificat drept pol de dezvoltare. Fiecare dintre acești poli are un potențial semnificativ de influență nu doar regională, ci și extra-regională.



Regiunea Sud Muntenia mărginește partea de sud a Carpaților Meridionali și Orientali spre Câmpia Română și are ca și graniță naturală, fluviul Dunărea. Relieful regiunii este caracterizat prin varietate, dispunere în formă de amfiteatru și predominanța formelor de relief de joasă

altitudine. Astfel, câmpiile și luncile ocupă 70,7%, dealurile 19,8%, iar munții doar 9,5 % din suprafața regiunii.

Integrată climatului temperat-continental, cu nuanțe de excesivitate mai pronunțată pe măsura înaintării spre est și sud-est, regiunea Sud Muntenia beneficiază de toate tipurile climatice dezvoltate altitudinal, de la clima de luncă joasă din câmpie, la cea de dealuri și podișuri, până la cea de munte. Totodată, suprapus acestor tipuri climatice, regiunea Sud Muntenia primește și influențe climatice de tranziție umede (oceanice și submediteraneene) în vest și de ariditate (continental - excesive) din est și sud-est.

În regiunea Sud Muntenia există un număr de 72 arii protejate de interes național, rezervațiile naturale și monumentele naturii din regiune cuprinzând o mare varietate de ecosisteme, plante și animale rare, forme de relief deosebite, puncte fosilifere și diferite obiective geologice. Diversitatea reliefului, bogăția resurselor naturale, varietatea peisajelor fac ca regiunea Sud Muntenia să dispună de un important potențial turistic. Totodată, regiunea Sud Muntenia dispune și de cea mai mare suprafață arabilă din țară.

Astfel, potențialul regiunii este dat de întinsele suprafețe de câmpie acoperite cu soluri fertile din jumătatea sudică a regiunii, de pășunile și fânețele naturale situate în regiunile de podiș și dealuri subcarpatice și de pajiștile montane din nordul regiunii, care favorizează dezvoltarea creșterii animalelor. Pomicultura și viticultura sunt dezvoltate în zona de dealuri, unde condițiile sunt favorabile acestor două tipuri de activități agricole.

ANALIZA SWOT REGIONALA

PUNCTE TARI

- ✚ Prezența pe teritoriul regiunii a celui mai important culoar de dezvoltare din România (axa Brașov - Ploiești - București);
- ✚ Densitatea ridicată a drumurilor publice, în special în județele din nordul regiunii;
- ✚ Poziționarea favorabilă a regiunii la intersecția a trei coridoare pan-europene de transport rutier (IV, VII și IX), ce asigură o bună deschidere internă și internațională;
- ✚ Accesibilitatea fiecărui județ compenent, la cel puțin un coridor pan-european;
- ✚ Existența pe teritoriul regiunii a autostrăzilor A1, A2 și A3;
- ✚ Existența fluviului Dunărea, principala arteră de navigație europeană;
- ✚ Apropierea de cel mai mare aeroport din România (Otopeni), amplasat la minimum 60 km și maximum 120 km de capitalele județelor regiunii.
- ✚ Existența orașelor-pereche de pe malul Dunării (Turnu-Măgurele-Nicopole, Giurgiu-Ruse, Oltenița-Turtucaia, Călărași-Silistra);
- ✚ Prezența a șase zone cu specializare funcțională (industria constructoare de mașini, industria metalurgică, industria de extracție și prelucrare a petrolului și gazelor naturale, industria de electrotehnică, turism, agricultură și industrie alimentară).
- ✚ Specializarea județelor din nordul regiunii în industrie;
- ✚ Performanțe bune ale unităților locale active (locul 2 la nivel național în ceea ce privește cifra de afaceri);
- ✚ Dezvoltarea importantă a numărului structurilor de sprijinire a afacerilor (parcuri industriale);
- ✚ Nivelul crescut al cheltuielilor totale din cercetare – dezvoltare;
- ✚ Existența Zonei Libere Giurgiu;
- ✚ Proximitatea față de cea mai mare piață de desfacere -București;
- ✚ Potențial natural bogat favorabil turismului (cadru natural divers datorită varietății formelor de relief);

- ✚ Resurse balneare variate: lacuri sărate, ape minerale sau nămoluri;
- ✚ Existența unui patrimoniu cultural - istoric bogat în tradiții și obiceiuri, structuri sătești istorice bine păstrate;
- ✚ Dezvoltare bună a turismului montan (Valea Prahovei – principala destinație la nivel național; Nivel crescut al atractivității turistice;
- ✚ Diversitate mare a tipurilor de structuri de cazare.
- ✚ Cea mai mare suprafață arabilă la nivel național;
- ✚ Calitate bună a solurilor – nu necesită măsuri agro-ameliorative;
- ✚ Potențial agricol ridicat (vegetal, piscicol și zootehnic);
- ✚ Potențial forestier ridicat în partea de nord a regiunii;
- ✚ Nivel ridicat al producției agricole;
- ✚ Proximitatea față de București în vederea desfacerii produselor agricole;
- ✚ Accesul la Dunăre, port la Dunăre și frontiera cu Bulgaria.
- ✚ Regiunea este bogată în resurse minerale (carbune, izvoare minerale, roci de construcție, sare, petrol, etc);
- ✚ Potențial turistic și cultural diversificat: arii protejate, parcuri naturale, munți, peșteri, zone rurale nepoluate, ape minerale și stațiuni balneare, pescuit și vanatoare, atracții culturale, mănăstiri în zone pitorești;
- ✚ Existența unor societăți private reprezentative, cu capital străin sau mixt.
- ✚ Populație numeroasă (loc 2 la nivel național), cea mai mare parte concentrată în mediul rural;
- ✚ Forța de muncă flexibilă, ieftină, calificată în domeniul agricultură, construcții de mașini, industrie prelucrătoare.

PUNCTE SLABE

- ✚ Inhibarea dezvoltării localităților din regiune datorată polarizării puternice a capitalei;
- ✚ Grad scăzut de urbanizare a regiunii, cu o distribuție neuniformă între nordul și sudul regiunii;

- ✚ Rețea de așezări urbane de dimensiuni mici și medii, slab atractivă, cu o capacitate de polarizare relativ redusă asupra localităților înconjurătoare din mediul rural;
- ✚ Accesibilitate scăzută a localităților rurale la rețeaua majoră de transport și dotările tehnico- edilitare;
- ✚ Nivelul educațional scăzut în mediul rural; Densitatea scăzută a drumurilor publice în județele din sudul regiunii;
- ✚ Starea tehnică nesatisfăcătoare a drumurilor publice;
- ✚ Densitatea scăzută a căilor ferate;
- ✚ Infrastructura feroviară este neconformă cu parametrii tehnici și operaționali de la nivel european și în continuă degradare;
- ✚ Potențialul insuficient valorificat al transportului fluvial aflat în declin continuu;
- ✚ Infrastructura nesatisfăcătoare a porturilor fluviale;
- ✚ Infrastructura de interconectare la nivel transfrontalier insuficient dezvoltată (un singur pod peste Dunăre la Giurgiu).
- ✚ Infrastructura de utilitati si mediu insuficient dezvoltata (apa, canalizare, epurare, gaze, managementul deseurilor, comunicatii), in mediul rural, dar si in multe orase;
- ✚ Regiune “de graniță” slab dezvoltată la granița cu Bulgaria;
- ✚ Grad scazut de utilizare a amenajarilor portuare de pe Dunare, scaderea traficului generand declinul activitatilor de profil;
- ✚ Capacitate scazuta de atragere a investitiilor straine directe;
- ✚ Infrastructura de afaceri in stadiu incipient de dezvoltare (inclusiv pentru agricultura);
- ✚ Regiune rurala cu o pondere mare a populatiei ocupate in agricultura si o rentabilitate scazuta a activitatilor agricole datorata faramitarii terenurilor, unitatilor productive mici, mecanizarii reduse etc;
- ✚ Grad redus de urbanizare si existenta unor areale urbane degradate cu infrastructura de utilitati inechita, cladiri apartinand patrimoniului cultural in stare avansata de degradare, lipsa zonelor verzi si de recreere, insuficienta transportului public;
- ✚ Infrastructura de educatie si sanatate insuficienta si neadaptata standardelor moderne;
- ✚ Cresterea ratei emigratiei, indeosebi in randul populatiei tinere;
- ✚ Proces accentuat de imbatranire a populatiei. Regiune marcata de industrializarea fortata din anii '60.

OPORTUNITĂȚI

- ✚ Potential de exploatare a Dunarii ca un coridor de transport cu cost redus;
- ✚ Importanța tot mai mare acordată transportului feroviar în următoarea perioadă de programare 2014 – 2020 la nivel European;
- ✚ Strategia Uniunii Europene pentru regiunea Dunării;
- ✚ Strategia UE 2020;
- ✚ Fonduri europene alocate programelor de cooperare transfrontalieră;
- ✚ Existenta unui potential turistic favorabil dezvoltarii unui turism durabil in regiune;
- ✚ Potential crescut pentru turismul montan, rural, balnear, dunarean, religios etc;
- ✚ Dezvoltarea sectorului serviciilor va oferi oportunitati pentru crearea de noi locuri de munca;
- ✚ UE aloca fonduri substantiale prin programele operationale;
- ✚ Potential crescut pentru agricultura ecologica;
- ✚ Potential crescut pentru agroturism (in special in sud);
- ✚ Interes pentru infiintarea clusterelor;
- ✚ Valorificarea potentialului piscicol;
- ✚ Disponibilitatea fortei de munca pentru recalificare si dezvoltarea abilitatilor;
- ✚ Cresterea numarului de investitii straine;
- ✚ Dezvoltarea antreprenoriatului;
- ✚ Extinderea / modernizarea retelei rutiere de transport;
- ✚ Dezvoltarea cooperarii cu tarile riverane Dunarii;
- ✚ Dezvoltarea infrastructurii de sprijin pentru activitatile economice.
- ✚ Densitatea ridicată a populației (loc 3 la nivel național).

AMENINTARI

- ✚ Cresterea disparitatilor inter si intraregionale;
- ✚ Cresterea ratei somajului in urma privatizarii intreprinderilor mari si a restructurarii industriale;
- ✚ Localizarea investitorilor in anumite areale, concomitent cu neglijarea altora;
- ✚ Adancirea discrepantelor dintre zonele dezvoltate din nord si zonele nedezvoltate din sud;
- ✚ Lipsa capitalului de sustinere a investitiilor in economie;
- ✚ Capacitate scăzută de cofinanțare a autorităților publice locale
- ✚ Adancirea dezechilibrului intre cerere si oferta pe piata muncii;
- ✚ Mijloace financiare insuficiente pentru dezvoltarea infrastructurii;
- ✚ Adancirea dezechilibrului intre comunitatile rurale si cele urbane;
- ✚ Relocalizarea anumitor ramuri industriale datorita cresterilor salariale si aprecierii monedei nationale;
- ✚ Cresterea competitiei pentru produsele agricole, putand defavoriza unele sectoare traditionale, in prezent competitive la export;
- ✚ Migratia masiva a tineretului datorita lipsei locurilor de munca;
- ✚ Migrarea fortei de munca de inalta calificare;
- ✚ Trend demografic negativ;
- ✚ Politici fiscale descurajante pentru mediul de afaceri;
- ✚ Prelungirea crizei economice și financiare;
- ✚ Instabilitate politică și legislativă;
- ✚ Migrația investitorilor.

CONTEXTUL JUDEȚEAN

Județul Teleorman este situat în partea de sud a țării, în mijlocul Câmpiei Române, numărându-se printre județele mijlocii ca întindere, având o suprafață de 5.790 km², ceea ce reprezintă 2,4% din suprafața țării. Se învecinează cu județele Arges si Dambovita la nord,

Giurgiu la est și Olt la vest, iar la sud este mărginit de fluviul Dunarea, care constituie granița României cu Bulgaria pe circa 90 Km.

Județul Teleorman este format din trei municipii, două orașe și 92 de comune, cu 231 de sate. Reședința județului este municipiul Alexandria, un municipiu din categoria orașelor mijlocii cu funcțiuni economico-sociale complexe, cu rol de coordonare și armonizarea dezvoltării în teritoriu.

Relieful județului Teleorman este specific zonei de câmpie, încadrându-se în categoria județelor dunărene, datorită faptului că Fluviul Dunărea reprezintă agentul principal care a generat formele de relief în cadrul județului. Câmpia Munteniei de Vest, numită și Câmpia Centrală sau a Teleormanului, este cuprinsă între Olt și Argeș, o regiune geografică bine individualizată, care începe în nord, la peste 300 m altitudine, scăzând sub 100 m în apropierea depresiunii Calneștei. Beciu Dunării este treapta cea mai joasă din relieful regiunii și prezintă particularități foarte diferite de restul teritoriului.



Reteaua hidrologica a judetului Teleorman prezinta anumite particularitati specifice zonei in care este asezat fiind formata din fluviul Dunarea si afluentii sai principali din acest sector: Oltul, raurile Calmatuiul si Vedea. Judetul este traversat de parurile Dimbovnic, Glavacioc si Calniste, care sunt afluenti ai Neajlovului, precum si de raul Teleorman, paraurile Burdea, Cainelui, Clanita, Tinoasa, Nanov si Tarnava. Dunarea, fluviu de interes european, marginește judetul pe o lungime de 90 Km in partea sudica, reprezentand o deosebita importanta pentru teritoriul in care apa este deficitara.

Clima este temperat-continentala, specifica campiei sudice si se caracterizeaza printr-un potential caloric ridicat, amplitudini mari ale temperaturii aerului, cantitati reduse de precipitatii si adeseori in regim torential vara, precum si frecvente perioade de seceta.

Din punct de vedere istoric prima atestare documentară a numelui Teleorman datează din 14 mai 1441 într-un act “ Hrisovul lui Vlad Dracul Voievod”, domnul Țării Românești. Denumirea județului Teleorman este presupusă ca derivând de la cea a râului cu același nume și de la “Marea pădure cumană Teleormanul” care acoperea cândva aproape în întregime teritoriul actual al județului. Toponimul “Teleorman” derivat din Deleorman “pădure deasă” este considerat ca datând din timpul cumanilor, cu semnificația de pădure mare și întunecoasă, “pădure nebună” folosit și în limba turcă veche cu aceeași semnificație. În urma studiilor întreprinse asupra reconstituirii arealului pădurii în diferite epoci s-a dovedit existența pe acest teritoriu a unei vieți economice îndelungate și bine organizate.

De-a lungul timpului, județul Teleorman s-a caracterizat printr-o relativă stabilitate a limitelor sale administrative.

Ca unitate administrativă, județul Teleorman face parte din districtele de veche tradiție ale Țării Românești.

Nord-estul județului este bogat în rezerve de țiței și gaze naturale. Aici au fost instalate multe sonde petroliere pe teritoriul mai multor localități – Blejești, Siliștea, Trivalea-Moșteni, Ciolănești, Poeni, Talpa, Videle.

Fiind un județ de câmpie cu o suprafață mare arabilă, județul dispune de un sol cu grad ridicat de fertilitate de cernoziom, brun-roșcat de pădure, fapt ce permite posibilitatea unor investiții deosebit de avantajoase.

O altă bogăție o constituie lacurile naturale (Suhaia, Baldovinești, Belciug) și cele artificiale amenajate pentru piscicultură.

Industria reprezentative ale județului Teleorman sunt: chimica, construcții de mașini și prelucrarea metalelor, electrotehnica, metalurgică, extractivă, textilă, alimentară, morărit și panificație. Agricultură este o ramură de tradiție în economia județului Teleorman, el fiind situat pe primele locuri în ierarhia județelor țării în ceea ce privește suprafața agricolă și potențialul producției vegetale și animale. Majoritatea satelor din județul Teleorman au profil predominant agricol însă principala problemă legată de rețeaua de localități este gradul scăzut de urbanizare al județului. Preocupările la nivelul județului pentru exploatarea potențialului de colaborare transfrontalieră cu Bulgaria, s-au intensificat în ultimii ani, o realizare majoră fiind cu inaugurarea punctului de trecere a frontierei cu bacul la Turnu Măgurele în luna martie 2010. Astfel, unul dintre marile avantaje îl constituie faptul că scurtează distanța rutieră dintre Peninsula Balcanică și Europa Centrală cu circa 300 km. Punctul de trecere a frontierei cu bacul ar putea crea contextul pentru dezvoltarea turismului pe ambele maluri ale Dunării, și totodată, respectând planurile inițiale, ar contribui la creșterea veniturilor în cadrul bugetelor locale și la dezvoltarea activităților comerciale atât prin portul Turnu Măgurele cât și prin agenții economici specializați din zonă.

Viziunea privind dezvoltarea economico-socială a județului Teleorman constă în revitalizarea tradiției industriale, crearea unui centru regional de competitivitate în sectorul agro-industrial și dezvoltarea mediului antreprenorial vor constitui baza pentru reconstrucția economiei locale. Județul Teleorman se va dezvolta gradual, urmărindu-se reducerea disparităților și echilibrarea nivelului de dezvoltare între spațiul rural și urban, dar și re poziționarea în plan național, prin definirea și susținerea unei identități locale.

Obiective strategice:

- ✓ Reactivarea bazei economiei locale prin dezvoltarea industriei
- ✓ Creșterea competitivității în agricultură și dezvoltarea spațiului rural
- ✓ Dezvoltarea mediului antreprenorial
- ✓ Reducerea dezechilibrelor și creșterea gradului de integrare socială
- ✓ Valorificarea resurselor energetice regenerabile.

REPERE ISTORICE ALE COMUNEI SILIȘTEA

Siliștea este o comună în nord estul județului Teleorman, Muntenia, formată din satele Siliștea, Siliștea Mică și Butești.



Comuna Siliștea este o comuna cu adânci rezonante și implicații în trecut, deoarece reprezintă un simbol al trecerii peste veacuri, de la strămoșii noștri daci, la dacoromani și apoi la romanii de astăzi. În timpul războaielor daco-romane din anii 101-102 și până în anii 117-118, Muntenia, sud - estul Transilvaniei și sudul Moldovei s-au aflat sub administrarea guvernatorului Moesiei Inferioare, apoi Hadrian își retrage trupele și organizează Dacia Inferioară. ca o zonă de protecție a Daciei Superioare în fața posibilelor atacuri din est și ca o legătură întărită a sudului Dunării cu arcul Carpat. Întrucât cucerirea lui Traian se oprește la linia Oltului, începe fortificarea acestei granițe naturale prin construirea unei serii de castre, posturi de observație și un drum care să le unească, cunoscut în istorie ca "Limes Alutanus". Capătul sudic al Limes-ului Alutan era la Islaz iar cel nordic la Bretca.

Asezarile comunei sunt atât de vechi incat se pierd în negura vremii și se explica printr-o serie de factori, mai ales prin generozitatea pamantului care a oferit adăpost, resurse materiale și

condiții prielnice traiului omenesc. Caracteristica principală a comunei Siliștea este continuitatea de locuire, o continuitate atestată prin dovezi arheologice și documentare.

Vreme de secole s-au acumulat pe aceste locuri: durerea și amarul, neștiința de carte, bolile de tot felul, ansamblul acestora alcătuind o condiție umană izolată parcă, rămasă undeva în afara civilizației, toate acestea în contrast cu rodnicia, simplitatea și frumusețea cadrului natural.

Până în anul 1926, satul Silistea purta numele de Adunatii Butesti, cuprinzand si o asezare mult mai veche, numită astăzi satul Ciuperceni.

În anul 1837 satul era format din 70 de familii, iar în anul 1870 se înființează prima școală.

În 1864 s-au făcut primele improprietari.

CARACTERIZAREA GENERALA A UNITATII

ADMINISTRATIV TERITORIALE

Localizare

Comuna Siliștea este o unitate teritorial-administrativă a județului Teleorman, Regiunea Sud-Muntenia, situată în partea de nord-est a județului Teleorman, în câmpia Găvanu-Burdea, la o distanță de 65 km de reședința județului, municipiul Alexandria și la 25 km față de orașul Videle.





Comuna Siliștea este situata în partea de nord-est a județului Teleorman, în Câmpia Găvanu-Burdea, subunitate a Campiei Teleormanului, la randul sau parte componenta a Campiei Romane. Campia Gavanu este strabatuta de trei vai importante: Glavacioc, Neajlov si Dambovnic. Localitatea se afla la 65 km de municipiul Alexandria, municipiul județului, și la nord vest de orașul Videle de care se leaga prin drumul județean 701, la o distanță de 25 km, pe malul stang al pârâului Glavacioc.

De o parte și de alta a drumurilor județene 701 și 601B care asigură accesul către localitate, comuna Siliștea are o structură tipică așezarilor regiunilor de câmpie din România.

Având ca referential capitala tarii, Bucuresti, comuna Siliștea este situată la o distanta de 79 km de capitala țării, accesul către aceasta fiind pe traseul Bucuresti-Pitești E81.

Din punct de vedere teritorial-administrativ, comuna Siliștea are trei sate, respectiv Siliștea localitatea de reședință, Siliștea Mică și Butești.

Localitatea se află situată la intersectia paralelei 44 N cu meridianul 25 E, in partea nordica a județului Teleorman având următoarele coordonate geografice: Latitudine nordică: 44°22'00" și Longitudine estică: 25°21'48".



Suprafața totală a comunei este de 3309 ha din care intravilan 302,13 ha și extravilan 3006,87 ha, iar teritoriul său administrativ se învecinează cu următoarele comune:

- La nord – comuna Poeni si Comuna Gratia
- La est - comuna Purani;
- La sud – comuna Cosmesti;
- La vest- Scurtu Mare

Accesul din si spre comuna se face pe urmatoarele cai de comunicatie: drumurile județene DJ 701, DJ 601B care sunt asfaltate precum și drumul județean care străbate satul Butești.

Cadrul natural

Din punct de vedere geografic, comuna Siliștea este situată în Câmpia Română, în subunitatea Găvanu-Burdea, care se găsește în Sectorul Olt-Argeș, delimitat de râul Olt în vest și de Argeș în est. Mai precis comuna Siliștea se află la întretăierea a două unități de relief, câmpiile Găvanu-Burdea și Boian. Acestea sunt subunități ale ale Câmpiei Române pe care se suprapune teritoriul județului Teleorman, respectiv câmpiile Boianu, Burnas și Găvanu-Burdea, care se interferează în lungul văii Vedea. Câmpia Găvanu-Burdea ce se întinde între Vedea și Teleorman,

râuri cu văi largi și terase relative bine dezvoltate este parte componentă a Câmpiei Teleormanului, subunitate geomorfologică a Câmpiei Române.

Din punct de vedere geomorfologic, relieful zonei este alcătuit în totalitate din unitatea de câmpie cu pante foarte scăzute (1-3% la nivelul câmpurilor interfluviale) și cu o relativă uniformitate climatică. Procesele geomorfologice actuale au o activitate moderată, fără deosebiri evidente de la o unitate la alta. Diferențierile care apar, atât sub raportul tipurilor, cât și al intensității proceselor, sunt determinate pe toată zona studiată de formele de relief care alcătuiesc unitatea de câmpie: câmpurile interfluviale, versanții și luncile. Câmpurile interfluviale care ocupă cea mai mare parte din relieful câmpiei înregistrează slabe procese de eroziune, puse în evidență doar prin pluviudenudare, în timpul averselor violente de ploaie.

Comuna Siliștea se află la o altitudine cuprinsă între 85-155 m, determinată de raul autohton Glavacioc și râul Valea Viei.

Depozitele loessoide acoperă întreaga suprafață a câmpiei, fapt care atrage după sine dezvoltarea crovurilor. În subunitatea Găvanu-Burdea crovurile se numesc în mod obișnuit găvane și au dimensiuni diferite, în funcție de treapta morfologică în care se găsesc.

Biodiversitatea sau diversitatea biologică semnifică diversitatea vieții pe pământ și implică patru nivele de abordare: diversitatea ecosistemelor, diversitatea speciilor, diversitatea genetică și diversitatea etnoculturală. Fiind principalul furnizor de resurse, dar și de servicii, capitalul natural stă la baza dezvoltării civilizației umane. Capitalul natural constituie, alături de capitalul uman și cel financiar, pilonul dezvoltării socio-economice, fiind considerat la nivel European asigurarea noastră de viață.

Poziția geografică încadrează comuna Siliștea într-o eșarfa petroliferă deosebit de lată și mult alungită pe direcția est-vest. În câmpia Găvanu au fost depistate prin foraje, paleovai fluviale cu delte sarmatene, precum și numeroase structuri care conțin hidrocarburi, intrate deja în exploatare. Aceasta este considerată o zonă cu perspective economice deosebite, datorită acumularilor de hidrocarburi.

Una din cele mai întinse zone de acest fel începe pe teritoriul comunei Blejesti, în preajma satelor Blejesti și Baciș și se întinde spre nord-vest cu lățimi de 2-3 km, până dincolo de satul Dracsanei. În imediată apropiere se află un sambure de zăcăminte de gaze naturale de exploatare.

Clima

Regimul climatic ce caracterizeaza localitatea se încadrează în sectorul de clima temperat – continental, caracterizată prin veri caniculare, ierni geroase și aspre. Amplitudinea de 70 de grade Celsius între valorile extreme ale temperaturilor confirmă caracterul continental al zonei. Temperaturile aerului înregistrează o valoare medie anuală de 11,3°C, variațiile termice ale mediilor lunare sunt cuprinse între – 3,5°C în luna ianuarie și 22,7°C în luna iulie. Temperatura minimă absolută este de –34.8°C, în timp ce temperatura maximă absolută este de +42.4°C. Stratul de zăpadă mai stabil acoperă terenul 30 m - 40 zile /an, iar temperaturi de peste 30°C se înregistrează între 35-50 zile/an. La Alexandria numărul de zile tropicale, cu temperaturi mai mari de 30°C, în cursul unui an este de 56 zile, fiind cel mai ridicat din țară. Radiația solară globală înregistrează valori între 125 kcal/m² pe an în partea de nord a județului și 127,5 kcal/m² pe an în partea de sud. Acestea situează Teleormanul printre județele cu un potențial de energie solară foarte ridicat.

Vânturile dominante bat dinspre Est – Crivatul și dinspre Vest – Austrul, urmate de cele de la Nord-Est și Sud. Austrul care are intensitatea mai mică decât crivățul și prevestește seceta. În schimb, Baltaretul, este un vânt cald și umed, favorabil dezvoltării vegetației. Vânturile sunt influențate de relief în special în sud, unde Valea Dunării canalizează curenții de aer pe direcțiile est și vest. Astfel, la Turnu Măgurele predominante sunt vânturile din vest (26,8%) și est (18,9%), în timp ce direcția nord-est deține o pondere mult mai redusă (11%). Vitezele medii anuale variază între 1,3 și 4,4 m/s, cele mai mari revenind direcțiilor cu frecvențe maxime din vest și est.

Precipitațiile atmosferice au o medie anuală de 550-600 litri / mp, aceasta indicând o regiune cu precipitații relativ suficiente, însă repartitia lor este neregulată, pe timpul verii existând ploi torențiale. Precipitațiile atmosferice cunosc o intensitate maximă în cursul lunii iulie, iar cele minime în luna octombrie. Valorile multianuale ale precipitațiilor medii anuale sunt de 600mm. Repartiția lunară a precipitațiilor arată că cele mai abundente ploi sunt în lunile martie-mai.

Perioada secetoasă se înregistrează în august și octombrie cu prelungirea ei chiar în luna noiembrie, având un efect negativ asupra plantelor de cultură care sunt semănate toamna. În

aceste condiții sunt necesare cantități suplimentare de apă ce se pot obține doar prin extinderea sistemului de irigații.

Frecvențele și vitezele medii anuale ale vântului pe direcții de acțiune sunt redate în tabelul de mai jos.

Direcție de acțiune	N	NE	E	SE	S	SV	V	NV
Frecvența medie anuală a vânturilor (%)	3	15	18	4	3	8	17	7
Viteza medie anuală a vânturilor (m/s)	2	3	2	2	1	2	3	3

Sarcini climatice

Normativul NP 082 – 2004 recomandă pentru presiunea de referință a vântului valoarea $q_v=0,4$ KPa și pentru viteza vântului $v=31$ m/s.

Încărcarea de referință a stratului de zăpadă (gz), dată de Normativul CR 1-1-3-2005 “Cod proiectare. Evaluarea zăpezii asupra construcțiilor” este $S_0,k=2,5$ KN/mp. pentru un interval de recurență de 50 ani. Seismicitatea și adâncimea de îngheț

Conform normativ p100-1/2006 privind “Proiectarea antiseismică a construcțiilor de locuințe, social-culturale, agrozootehnice și industriale”, amplasamentul cercetat prezintă, pentru o perioadă de recurență IMR=100 ani o valoare a accelerației de vârf $a_g=0,16g$, iar din punct de vedere al perioadei de colț $T_c=1,0$ sec.

Conform STAS 6054-77, zona are adâncimea maximă de îngheț de 0,80 metri de la suprafața terenului sistematizat.

Solul

Din punct de vedere geologic solul comunei Siliștea este un cernoziom cu grad ridicat de humificare de culoare negricioasă cu structura granulară până la net colfuroasă, fiind clasificat în categoria cernoziomurilor degradate cu fertilitate de gradul I ca și soluri de culoare brun-roșcat și brun de pădure.

Sub stratul de loess ce are o grosime de 4-5 m , se afla un strat tot atit de gros format din nisipuri si pietrisuri levantine.

Sub raport litologic, solurile specifice Câmpiei Găvanu Burdea sunt din clasele argiluvisoluri și vertisoluri. Prima clasă este reprezentată prin areale mari cu soluri brune luvice și planosoluri, între ele interpunându-se fâșii alungite de vertisoluri pe cele mai multe interfluvii.

Câmpia Găvanu Burdea constituită în bază din straturile de Frățești cu grosimi de 20 -25 cm, peste care este dispus un strat gros de depozite loessoide, de vârstă pleistocen mediu, alcătuit din elemente cu o granulometrie fină și medie, cu grosimea între 25-30 cm. În profilul depozitului loessoid se găsesc 3-4 orizonturi subțiri de luturi de culoare cărămiziu roșcat. Principalele tipuri de soluri sunt: cernoziomuri (pe terasele Dunării), cernoziomuri cambice - levigate, cernoziomuri argiloiluviale, soluri brune roșcate, inclusiv podzolite, vertisoluri și pe arii restrânse variantele hidromorfe ale cernoziomurilor și cernoziomurilor cambice, precum și depozite loessoide și depozite argiloase. Local apar soluri nisipoase. O mare răspândire o au aluviunile și solurile aluviale, ce se întâlnesc de-a lungul văilor râurilor.

Gradul ridicat de fertilitate, exprimat printr-un conținut moderat și mare de humus, azot, fosfor total și alte elemente nutritive, precum și condițiile bune de textură, structură, porozitate și consistență, determină solul comunei Siliștea să aibă un randament foarte bun în ceea ce privește cultivarea plantelor cerealiere, sub rezerva îndeplinirii condițiilor de umezeală, diferite de la o categorie de plante la alta.

Pe cernoziomurile carbonatice, castanii și ciocolatii, al căror areal se suprapune cu cele azonale, se dezvoltă în condiții foarte bune culturile cerealiere și leguminoase rezistente la secetă (ggrâu, orz, floarea-soarelui, porumb, sorg, lucernă, mazăre, etc).

Pe terenurile în pantă solurile respective sunt propice plantațiilor de viță de vie (struguri de masă) și pomi (cais, piersic, cireș, prun, gutui, nuc, migdal, vișin, măr).

Deșeurile zootehnice rezultate din gospodăriile particulare nu se neutralizează în instalații și sunt folosite în proporție foarte mare ca îngrășământ natural.

Caracteristicile fizico-chimice și hidro-fizice ale solului comunei Siliștea, îl înscriu în grupa solurilor cu fertilitate bună.

Reteaua hidrografica



Resursele de apă ale județului Teleorman, exceptând Dunărea și Oltul, sunt moderate sub aspect cantitativ și se găsesc sub forma apelor subterane (freatice și de adâncime) și a apelor de suprafață (râuri, lacuri naturale și artificiale). Hidrogeologia comunei Siliștea este condiționată de o serie de factori: litologia și proprietățile fizice ale noilor acvifere, situarea morfologică și raportul alimentare/drenare. Există roci care înmagazinează apă din Cretacic până în Holocen, dar cele mai importante pentru locuitori sunt cele Cuaternare.

Toate râurile teleormănene au ape bicarbonatice calcice în sectoarele superioare și bicarbonatice sodice în sectoarele inferioare. Dintre substanțele biogene, azoțiții și azotații apar ca urmare a descompunerii resturilor organice și se găsesc între 0-0,3mg/l.

Duritatea apei este cuprinsă între 8⁰-16⁰C și se datorează rocilor cuaternare pe care se dezvoltă și de care este legată, în parte, mineralizarea. PH-ul este cuprins între 6,5-8, iar oxigenul dizolvat se găsește în concentrații cuprinse între 7-14 mg/l.

Depresiunile de crov sunt legate de procesele de tasare a depozitelor loessoide și de lipsa drenajului superficial. ele apar în special în Câmpia Burnaz și Gavanu-Burdea, în ele întâlnindu-se lacuri temporare.

În condițiile unei alimentări cu apă potabilă, cerințele cantitative nu sunt corespunzătoare iar calitatea apei potabile trebuie să fie asigurată printr-o tratare complexă a apei.

În zona comunei Siliștea din punct de vedere hidrogeologic - se menționează prezența unui acvifer freatic alimentat de precipitațiile de pe terasa înalta a zonei, drenat prin stratele mai permeabile (orizontul de nisip cu pietriș). Apele subterane sunt înmagazinate în depozitele de nisipuri și pietrișuri ale stratelor de Frătești, la adâncimi de cca. 20 m și în depozitele aluviale

nisipo-argiloase de terasă și luncă, la adâncimi de 0 - 5 m. În raport de regimul precipitațiilor în zonă, nivelul orizontului freatic prezintă fluctuații de $\pm 1,0$ metri în raport cu nivelul mediu. Direcția predominantă de curgere a apei freatice este de la NV la SE.

Hidrografic, menționăm prezența râul Glavacioc, afluent al râului Câlniștea și râul Valea Viei, afluent al râului Glavacioc. Glavaciocul tine de bazinul hidrografic Argeș și este un pârâu destul de modest cu albie minora. Râul Glavacioc, cu o lungime a cursului de apă de 120 km, este un afluent al râului Câlniștea și traversează județele Argeș, Teleorman și Giurgiu. Debitul normal al paraului este sub 1 mc/ sec.

Densitatea rețelei hidrografice, în general redusă, variază între 0,2 – 0,3 km/km² în câmpiile Boianu și Găvanu – Burdea și sub 0,1 km/km² în câmpia Burnas.



Flora si fauna

Corespunzător reliefului și factorilor fizico-geografici, vegetația este variată și bogată în specii caracteristice florei sudice.

Formatia floristica este caracteristica zonei de silvostepa alcătuită din ierburi de talie mică, graminee și leguminoase, arborete în jurul pădurilor, pe văi și pe marginea drumurilor.

Vegetația luncilor este alcătuită din păduri și pajiști. Pădurile din luncă, numite și zăvoaie, sunt formate din arbori cu lemn moale - plopi și salcii - și apar discontinuu. Partea centrală și sudică a județului se include în zona de silvostepă, cu păduri de stejar, tei argintiu, jugastru, frasin.

Vegetatia spontana este reprezentata prin vegetatia lemnoasa (plopul negru), subarboretul si buruienile in culturi. Vegetatia arborescenta este formata din sanger, calin, maces, porumbar, gherghinari, corn, soc negru, lemn cainesc, salbe etc., iar vegetatia ierboasa este reprezentata de

laptele câinelui, pastita, mierea ursului, umbra iepurelui, vița sălbatică, trifoi, margelusa, laptele cucului, specii de paiusuri.

Particularitățile solului și existența unei rețele hidrografice corelate cu o vegetație protectoare asigură o compoziție și răspândire variată a faunei. Astfel, se remarcă existența mamiferelor atipice regiunii (vulpea, pisica sălbatică), precum și a mamiferelor de stepă (iepurele), dar și a mamiferelor mari de pădure: lupi, mistreți, vidre, sau viezuri.

Pasarile sunt specifice zonei de stepa și silvostepa, reprezentate prin: mierla, pupaza, ciocanitoarea, pitigoiul, privighetoarea, cioara, stăncuța, prepelița, rața sălbatică, gâsca sălbatică, stârci, fluierari, lișița, corcodei, nagâți, potârniche. De remarcat este prezenta fazanilor, specie originară din Caucaz și colonizată la noi. Dintre reptile întâlnim șopârta de pădure și șarpele de pădure, iar dintre batracieni, broasca roșie de pădure și gușterul. Dintre nevertebrate putem aminti speciile lepidoptere, cleoptere și ooptere. În luncile râurilor și pe malul lacurilor trăiesc adaptate la umezeală, vidra și nurca. Dintre speciile de pești care populează apele județului amintim: crapul, caracuda, carasul, știuca, somnul, roșioara, bibanul și șalăul.

Condițiile naturale de sol și climatice favorabile, fac să se dezvolte foarte bine vegetația cultivată (grâu, porumb, floarea soarelui).

Resursele

Fondul funciar agricol constituie principala sursă naturală a teritoriului comunei, funcția dominantă în profilul economico-social fiind dezvoltarea agriculturii cu cele două ramuri principale: cultura vegetală și creșterea animalelor. Comuna Siliștea face parte din Grupul de Acțiune Locală Teleorman Regiunea Vlasca

ANALIZA SITUAȚIEI EXISTENTE

Analiza situației curente pentru comuna Siliștea se va face pe 6 domenii prioritare, care sunt cuprinse în prioritățile operaționale la nivel național.

Pentru o analiza mai detaliata a celor 6 domenii s-a impartit fiecare in categorii, dupa cum urmează:

DOMENII	CATEGORII
1. Agricultura si dezvoltare rurala	Agricultura
	Productia vegetala
	Pomicultura, viticultura, legumicultura
	Zootehnia
2. Infrastructura si Mediu	Infrastructura de transport
	Infrastructura de utilitati
	Sanatate
	Mediu
3. Economic	Economic
4. Turism	Turism
5. Educatie si cultura	Invatamant
	Cultura
6. Resurse Umane	Populatia

1. Agricultura si dezvoltare rurala

1.1 Agricultura

Comuna Siliștea este situata intr-o zona in care conditiile naturale sunt favorabile unei utilizari agricole dominante, utilizare care a generat functia agricola a comunei, respectiv functia cerealiera.

Aceasta functie este dovedita de cifrele care arata ca din totalul suprafetei agricole terenurile arabile detin un procent foarte ridicat, terenurile ce sunt cultivate predominant cerealier (grau, porumb).



Avand in vedere conditiile naturale favorabile, indeosebi prezenta arealului cu o larga desfasurare intre vaile putin adanci, o densitate a fragmentarii reliefului redusa, panta mica, pe fruntea de terasa, lipsa sau ponderea foarte mica a proceselor geomorfologice actuale, precum si solurile fertile (cernoziomurile), au constituit si constituie inca premise favorabile pentru dezvoltarea agriculturii. Fondul funciar agricol al comunei constituie o importantă resursă naturală pentru asigurarea condițiilor de viață ale populației locale, comuna Siliștea având productivitate foarte bună la cereale păioase, porumb și floarea soarelui. Caracteristicile reliefului teritoriului influențează în mod direct extinderea terenurilor destinate agriculturii, în timp ce, caracteristicile pedologice și climatice orientează alegerea culturilor.

Totusi se constata un deficit de umiditate sporita. Deficitul de apa din sol variaza între 3 si 5 luni.

Suprafața totală a comunei Siliștea este de 3309 ha din care intravilan 302,13 ha și extravilan 3006,87 ha. Suprafata arabila este de 2686 ha, iar procentul populatiei care se ocupa cu agricultura este de peste 85%.

Comuna este alcatuită din trei sate, respectiv satele Siliștea, care este reședința comunei, Butești și Siliștea Mică .

Situația suprafeței agricole după modul de folosință, în ultimii ani, înregistrează anumite variații. În prezent, peste 90% din suprafața agricolă se află în proprietatea privată a gospodăriilor țărănești. Pretabilitatea la arabil a resursei de sol situează cea mai mare parte din teritoriul comunei în categoria terenurilor cu limitări reduse în cazul utilizării la arabil.

Teritoriul arabil se caracterizează printr-o pretabilitate ridicată pentru culturile de cereale, paioase și boabe, în special grâu 31,22,1%, porumb cca. 40,68% din terenul arabil cât și culturi cu legumicole.

1.2. Productia vegetala

Comuna Siliștea este situată într-o zonă de câmpie, ceea ce favorizează prezenta culturilor mari de câmp: grau, porumb, floarea soarelui și plante tehnice. Legumele dețin o suprafață relativ mică. Legumele predominante sunt cartofii, iar roșiile, vinetele, ardeiul se cultivă în gospodării.

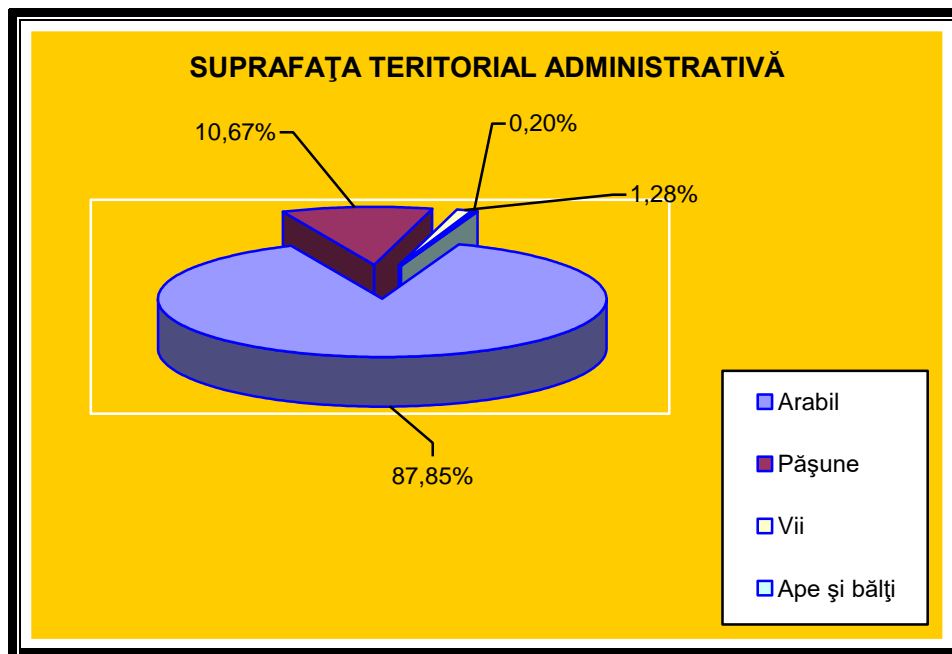


Agricultura caracterizată printr-o suprafață mare a terenului agricol constituie principala ramură economică a comunei, alături de creșterea animalelor. Principalele surse de venit ale populației provin din cultivarea cerealelor, a legumelor și din creșterea animalelor.

Se practică cultura plantelor pe terenurile agricole proprietate privată și arendate. Sunt necesare investiții în modernizarea tehnologiilor de cultivare a pământului și de aliniere a acestora la normele europene. Terenurile agricole fertile dau posibilitatea înființării de ferme agricole. Este necesară însă amenajarea unui centru de preluare și valorificare a cerealelor.

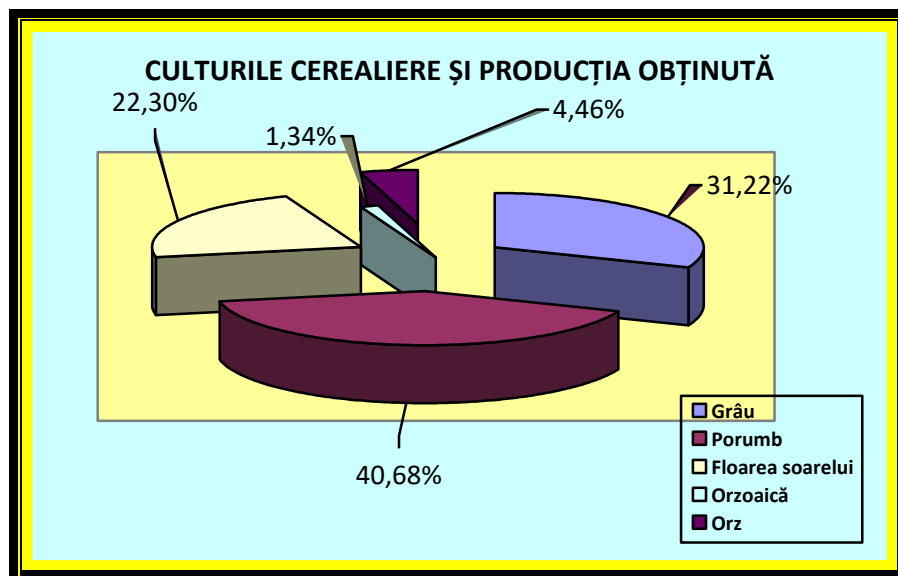
Comuna Siliștea dispune de urmatorul potential:

CATEGORIA	SUPRAFATA HA
Arabil	2668
Pasune	324
Luciu de apa	6
Vii	39
SUPRAFATA TOTALA	3309

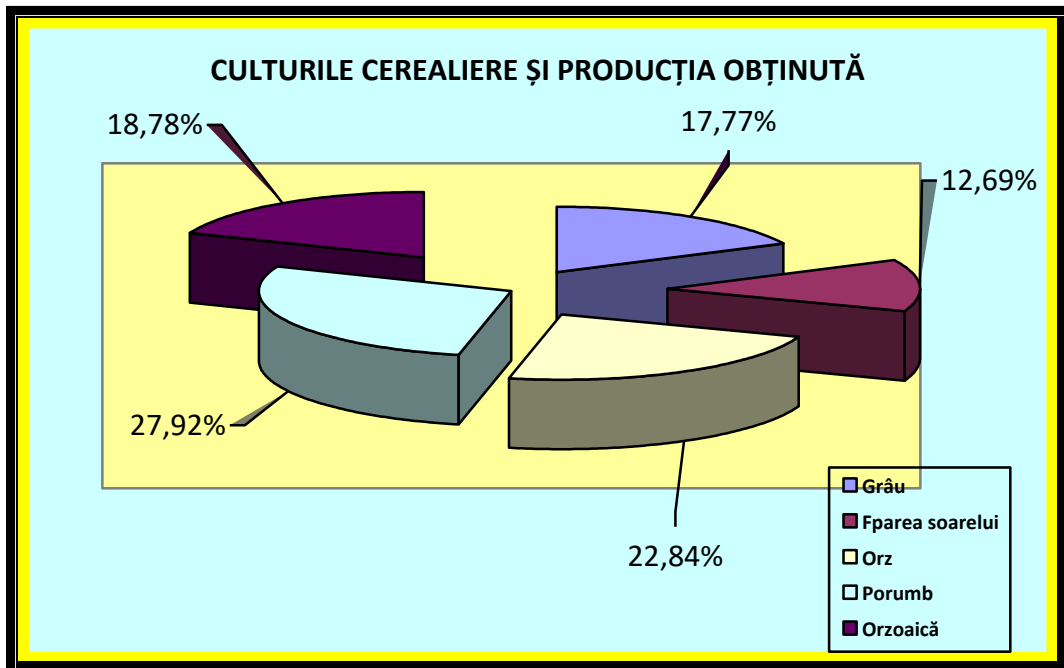


CULTURA	SUPRAFAȚA CULTIVATĂ HA
GRAU	700
PORUMB	912

FLOAREA SOARELUI	500
ORZOAICA	30
ORZ	100



CULTURA	CANTITATEA DE PRODUS OBTINUTA LA HECTAR (KG)
GRAU	3500
PORUMB	5500
FLOAREA SOARELUI	2500
ORZ	4500
ORZOAICĂ	3700



1.3. Pomicultura, viticultura, legumicultura

In comuna Siliștea, zona viticola soiuri hibride de viță de vie, pomicultura merii, peri, visini, caisi, pruni, legumicultura rosii, ardei, castraveti, ceapa, varza, vinete, dovlecei, sunt cultivate in gospodarii pentru consumul propriu.





1.4. Zootehnia

Prin desființarea CAP-urilor au fost dezafectate și sectoarele zootehnice ale acestora, efectivele de animale fiind cumparate de catre locuitorii comunei. Un loc aparte, având în vedere cadrul natural, îl constituie creșterea animalelor mari și mijlocii, bovine și ovine și a păsărilor de curte.

Zootehnia, după un declin al efectivelor de animale din anii 1991 - 1992 fata de 1989, cunoaste in prezent o usoara redresare. Productiile animaliere nu sunt dintre cele mai ridicate, valorificarea produselor facandu-se mai ales pe piata comunei si pentru consumul propriu. Productiile realizate sunt cele raportate la conditiile pedoclimatice din zona. Este o agricultura de subzidenta, comercializarea produselor agricole si animaliere se face preponderent in targurile comunale din zona si este destinata consumului intern. Având în vedere că la nivelul comunei există 324 ha de pășune, există premise favorabile dezvoltării sectorului zootehnic.

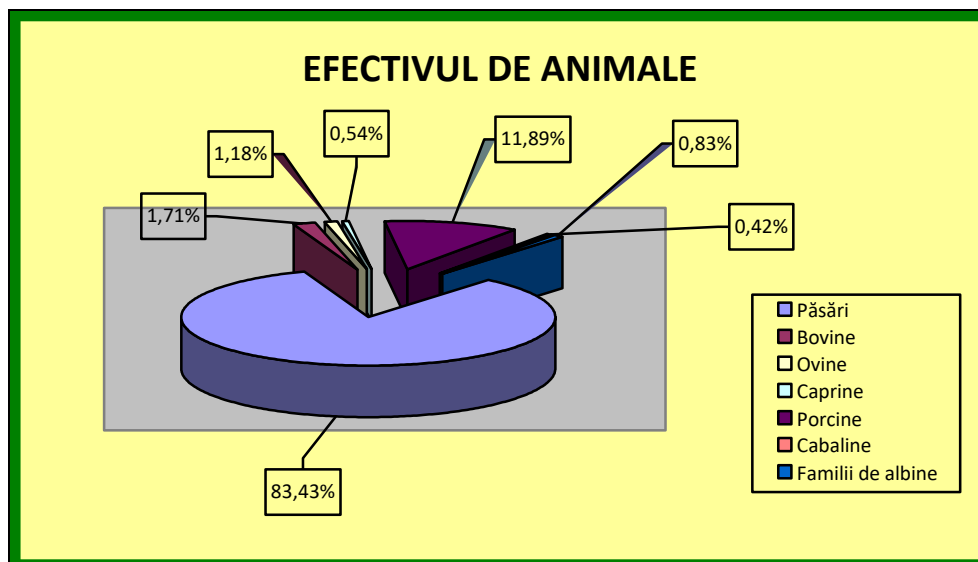
Creșterea animalelor se face în gospodăriile individuale ale locuitorilor comunei. Deși efectivele sunt în scădere datorită lipsei investitorilor și a scăderii populației apte de muncă, există posibilități de relansare a producătorilor de lapte sau carne datorită existenței suprafețelor destul de mari de pășune și a terenurilor agricole.

În gospodăriile existente în comuna Siliștea, se cresc în mod frecvent păsări. Dintre rasele de oi sunt caracteristice acestei zone sunt rasa țigaie si merinos. Cabalinele sunt folosite in munci agricole, numărul lor fiind in continua scadere.

Tendintele fundamentale ale agriculturii in aceasta perioada sunt reforma si integrarea în structurile agricole ale Uniunii Europene.

Efectivul de animale pe categorii din comuna Silistea se prezinta astfel:

CATEGORIA	NUMAR
Pasari	20000
Bovine	410
Ovine	282
Caprine	129
Porcine	2850
Cabaline	100
Familii de albine	200



Obiectivele si prioritatile cele mai importante ce vizeaza cresterea productiei si a productivitatii agricole in vederea formarii unei pietei agricole deschise si competitive sunt :

- comasarea terenurilor agricole ;
- trecerea de la agricultura de subzistenta la o agricultura performanta ;

- structura si dotarea parcului de utilaje agricole cu tractoare si masini agricole de ultima generatie ;
- utilizarea de material saditor de calitate ;
- efectuarea lucrarilor agricole cu utilaje agricole performante si specifice fiecare lucrari agricole ;
- documentarea si certificarea produselor agricole ;
- producerea si certificarea produselor agricole ca “produse ecologice de calitate “ ;
- procesarea produselor agricole din productia proprie ;
- instruirea personalului ce desfasoara munci agricole in conformitate cu noile tehnologii si standarde impuse de Uniunea Europeana,

1.5 Silvicultura

Comparativ cu suprafața totală a comunei, suprafața ocupată de pădure este mică, influențând direct și negativ condițiile climatice ale terenului și ale agriculturii - potrivit opiniei. Se remarcă pâlcuri de pădure în care se găsesc stejarul pufos și stejarul brumăriu. Vegetația de pădure este reprezentată și de arbori precum gorunul, frasinul, teiul, arțarul tăăresc, cornul, sângerul, roza, carpenul.

1.6 Piscicultura

În comuna Blejești se găsește luciu de apă în suprafață de 6 ha. Cu toate acestea piscicultura nu este dezvoltată, localnicii pescuind ocazional în apele din zonă.



Disfuncționalitățile care se manifestă în prezent la nivelul comunei Siliștea sunt:

- fragmentarea puternică a fondului funciar pe deținători ceea ce conduce la o exploatare dificilă a pământului cu mijloace mecanizate;
- dezorganizarea activităților de achiziții și valorificare a cerealelor și plantelor agricole;
- inexistența fondurilor de dezvoltare - investiții în domeniu;
- starea materială precară a populației ceea ce duce la nedezvoltarea sectorului "întreprinderi mici și mijlocii";
- îmbătrânirea populației stabile, migrarea populației tinere către centrele urbane, Roșiorii de Vede, Alexandria, Turnu Măgurele sau București.

Pentru a valorifica tradiția economică a comunei, pentru a o face mai productivă, un adevărat motor al dezvoltării locale, se dorește atragerea de investiții în agricultură și creșterea animalelor. Pentru creșterea rentabilității muncii în agricultură sunt oportune investițiile în domeniul dotării cu mașini și utilaje, introducerea de soiuri cu productivitate ridicată, creșterea dimensiunilor exploatațiilor agricole prin stimularea asocierii și alte măsuri specifice, dezvoltarea unei agriculturi alternative, ecologice, prin folosirea diverselor resurse locale. Suprafața cultivată cu legume este destul de mică, aceasta putând fi extinsă în condițiile dotării cu tehnologii performante de cultivare. Pentru creșterea competitivității în sectorul zootehnic și alinierea la standardele europene, sunt oportune investițiile în ameliorarea raselor, creșterea productivității muncii și introducerea de tehnologii noi care îmbunătățesc calitatea produselor și stimularea competitivității pe piața locală și pe piețe externe. În acest sens, se va sprijini consolidarea de noi ferme, promovarea asociațiilor de producători precum și dezvoltarea nișei de piață a agriculturii ecologice. Pot fi realizate investiții în amenajarea unor ferme creșterea a păsărilor, inclusiv centre de procesare – valorificare a produselor avicole.

2. Infrastructura si Mediu

2.1. Infrastructura de transport

Rețeaua de drumuri este formată din drumul național 503 cu o lungime de 5,5 km, drumul județean 701 cu o lungime de 7,5 km și drumurile comunale care sunt fie pietruite fie drumuri de pământ.



Localitatea este situată în partea de nord est a județului Teleorman iar distanțele până la cele mai apropiate orașe din apropiere sunt: 65 km de reședința județului, municipiul Alexandria, reședința județului, la 25 km față de orașul Videle și 79 km față de București. Există, totodată, acces la rețeaua feroviară prin calea ferată ce aparține regionalei București- Craiova, stația de cale ferată aflându-se în orașul Videle.

Așezarea geografică a teritoriului comunei Siliștea a influențat în mare măsură configurația și dezvoltarea căilor de comunicație și a transporturilor.

Comuna Siliștea este străbătută de drumuri asfaltate cu o lungime de 12 km, dar și de drumuri neasfaltate care sunt drumuri neclasificate, ulițe pietruite și de pământ. Drumurile comunale pietruite și restul circulațiilor interioare din localitate necesită modernizări: corectări de trasee, pantă, curbe, îmbunătățirea elementelor geometrice, intersecții, etc. Salariații angajați în activitățile de producție în afara teritoriului administrativ al comunei se deplasează cu mijloacele de transport în comun existente. Prin poziția geografică a comunei se efectuează trafic de tranzit și a transportului în comun, din sau spre localitățile importante ale județului. Circulația rutieră

precum și cea pietonală din cadrul localității impun ca în viitor să se realizeze amenajări ale unor intersecții.

Se remarcă lipsa de parcaje amenajate la principalele dotări, parcare / gararea la domiciliu făcându-se în mod curent în curțile locuințelor.

Disfuncționalitățile care se manifestă în acest domeniu sunt:

- existența unor strazi cu îmbracaminte provizorie;
- existența unor intersecții conflictuale între drumul județean cu accesul la zona de locuit dezvoltată de-a lungul acestei cai de circulație.

Atât străzile cât și drumurile comunale nu sunt prevăzute cu șanțuri laterale pentru scurgerea apelor, iar în perioadele cu precipitații abundente, acestea devin impracticabile atât pentru oameni cât și pentru vehicule.

Toate drumurile existente la nivelul comunei Siliștea vor fi modernizate. Funcțiunea de bază care va rezulta din modernizarea drumurilor este ca accesul pietonilor și vehiculelor ușoare, spre zonele centrale, cu dotări publice, să fie direct și ușor. Pentru circulația pietonală s-a evaluat, pe o latură a sectorului de drum modernizat din intravilan, un trotuar cu lățimea de 1m, din dale de beton pe fundație din nisip.

Soluția tehnică adoptată pentru modernizarea drumurilor va fi în concordanță cu normele în vigoare și va consta în:

- scarificarea carosabilului actual din pământ;
- săpătura mecanică de pământ în gropi de împrumut cu transport descărcare, împrăștiere și compactare mecanică, cu care se vor umple gropile și se va înălța patul drumului,
- executarea mecanică și rectificarea manuală a șanțurilor laterale pentru scurgerea apelor meteorice;
- încărcare, transport, împrăștiere și compactare mecanică nisip, balast și macadam, care va constitui sistemul rutier pentru această etapă;
- completarea sistemului rutier cu straturile corespunzătoare de binder și îmbrăcăminte asfaltică.

Este necesară reabilitarea și modernizarea drumurilor din comună în perioada 2021 – 2027. În ansamblul obiectivului vor fi cuprinse lucrări de consolidare a sistemului rutier pentru satisfacerea condițiilor de trafic ușor pe această zonă.

Comuna Siliștea se afla poziționată în apropiere de orașe importante ca Alexandria, Videle, București, ceea ce îi sporește potențialul. Aeroportul se află la București, distanța fiind de 79 km.

Mijloacele de transport folosite de localnici sunt autobuzul, autovehiculele proprii și trenul. În comună activează companii de transport persoane având curse regulate.

2.2. Infrastructura de utilitati

Comuna Siliștea dispune de o serie de rețele și echipamente tehnico-edilitare, caracterizate printr-un grad de acoperire a teritoriului.

- *Electricitate* - gospodăriile, instituțiile și societățile comerciale sunt racordate la rețeaua de distribuție a energiei electrice, în procent de 100%. Alimentarea cu energie electrică a comunei se face cu o rețea de distribuție de medie tensiune (LEA 20 KV), care vine din rețeaua de 110 KV. Rețeaua de joasă tensiune, tip aerian, destinată consumatorilor casnici și iluminatului public, este racordată la posturi de tip aerian. Rețelele electrice sunt pe stâlpi din beton precomprimat tip RENEL, iar iluminatul public se realizează cu lămpi cu vapori de mercur. Rețeaua electrică de joasă tensiune a comunei Siliștea se alimentează din posturi de transformare aeriene de tip rural. Drumurile sunt deservite de iluminatul public timp de 10 ore pe zi. Există posibilitatea de schimbare a stâlpilor de susținere necorespunzători și înlocuirea conductorilor existenți, cu cablu torsodat, puncte de aprindere electronice și lămpi cu consum redus de energie, dispuse din doi în doi stâlpi.
- *Gaz* – în prezent locuitorii comunei nu beneficiază de rețeaua de alimentare cu gaz metan. Localitatea nu dispune de sisteme de alimentare cu căldură, locuitorii ca și dotări existente folosind sisteme individuale de încălzire (sobe cu combustibil solid). Nu au fost semnalate sau prospectate zăcăminte de gaze și nu există instalații de alimentare ale obiectivelor existente. Locuitorii folosesc recipiente (butelii) ori plite pentru prepararea hranei. Consiliul local are în plan, pentru perioada 2021 – 2027, realizarea acesteia până la acoperirea întregului necesar.

- Canalizare – comuna nu beneficiaza de o rețea de canalizare. Apele pluviale sunt evacuate la nivelul solului infiltrând pânza freatică, iar cele menajere sunt colectate în fose locale sau instalații improvizate, acolo unde acestea există, ceea ce contravine legislației de protecție a mediului, în vigoare. Apele uzate din gospodăriile locuitorilor sunt transportate pe terenul din jurul locuințelor sau în zonele din apropiere. Restituirea apelor uzate, mai mult sau mai puțin încărcate cu impurități (suspensii solide, substanțe organice biodegradabile de origine animală sau vegetală, substanțe organice de sinteză, pesticide) constituie o gravă agresiune asupra mediului în general și asupra apelor de suprafață și subterane, în special. Consiliul Local Siliștea dorește realizarea rețelei de canalizare și o stație de epurare, în localitate, în perioada 2021 – 2027.
- *Apa potabila* –Comuna Siliștea dispune de o rețea de alimentare cu apa potabila. Fiecare dintre cele trei sate este racordat la rețeaua de alimentare cu apă, cu propriul front de captare, rețea de distribuție și stații de pompare, care deservește 45% din gospodării. Restul locuitorilor se alimentează cu apă alte surse de apă existente pe teritoriul comunei. Acestea nu sunt însă suficiente, nu au asigurată o protecție sanitară necesară și obligatorie și nu pot asigura o apă de calitate conform prevederilor standardelor în vigoare. Apa potabilă este preluată din fântâni și izvoare, din pânza freatică, puternic influențată de regimul precipitațiilor, fără a fi asigurate condițiile de potabilitate prevăzute de normativele în vigoare, iar în perioadele de secetă nivelul apei freatice scade ducând la lipsa apei potabile din fântânile individuale, ceea ce poate duce la apariția bolilor hidrice. Consiliul Local Vârtoape și-a propus extinderea rețelei de alimentare cu apa potabila in localitate, în perioada 2021-2027.
- Infrastructura de telecomunicatii din comuna Siliștea este bine dezvoltata. In ultimii 5 ani domeniul telecomunicatiilor a cunoscut un ritm accelerat de dezvoltare, aspect care se datoreaza in principal aparitiei si promovarii unor produse si servicii noi si a diversificarii celor existente. Cea mai mare rata de dezvoltare s-a inregistrat in domeniul serviciilor de internet si al telefoniei mobile. Cu toate acestea, potentialul in domeniul telecomunicatiilor este inca departe de a fi epuizat.

- *TV* - locuitorii comunei Siliștea sunt racordati la rețele de distribuție televiziune prin cablu care deserveșc gospodăriile comunei.
- *Internet* –gospodariile dispun de acces la internet, prin intermediul Telekom
- *Telefonie mobila* - exista acoperire datorita instalarii de turnuri si antene pentru toti furnizorii de telefonie mobila pe care locuitorii comunei o folosesc. Operatorul de telefonie fixă și mobilă este Telekom.
- Salubrizare - nu exista serviciu de salubrizare pe raza comunei Siliștea. Comuna nu dispune de autogunoieră compactoare și nici de utilaje pentru curățirea zăpezii sau pentru acțiune în cazul situațiilor de urgență.

Dezastre naturale - foste și potențiale

Fenomenele generatoare de riscuri naturale pe teritoriul comunei Siliștea sunt următoarele:

- Eroziunea solului pe văile torențiale determinată de înlăturarea vegetației forestiere, suprafețele de teren din vecinătatea albiilor colectoare având de suferit prin modificarea continuă a malurilor la viituri.
- La viiturile maxime nivelurile hidrologice ies din matcă inundând suprafețele agricole și gospodăriile satești situate în apropiere
- Alunecările de teren

În general, în intravilanul comunei nu sunt probleme de instabilitate a terenului din punct de vedere geotehnic. Există totuși câteva areale afectate fie de alunecări, torenți, prăbușiri de strate sau pante mari, fie supuse inundațiilor.

Folosirea intensivă a resurselor de sol necesită o serie de măsuri sau lucrări de îmbunătățiri funciare: lucrări de combatere a eroziunii solului și a celor de stabilizare a alunecărilor, precum și îndiguirea luncilor inundabile.

Abruptul de eroziune poate apare în condițiile unei viituri, un pericol real prin alunecări mari de teren. Având în vedere faptul că în ultimii ani frecvența și intensitatea inundațiilor din județ a crescut, iar pagubele provocate de acestea sunt mari, trebuie luate măsuri urgente pentru managementul pe termen lung al riscului de inundații. Problemele au fost cauzate nu numai de schimbările climatice care au determinat creșterea alarmantă a riscului de inundații, ci și

intervențiile umane necontrolate, defrișări, lucrări de îndiguire și regularizare care n-au ținut cont de efectele pe termen lung.

Pentru protejarea cetățenilor în cazul situațiilor de urgență, cum ar fi: inundații, incendii, secete, inzăpeziri, administrația publică locală va încheia parteneriate cu administrațiile publice locale învecinate pentru achiziționarea de: autospecială PSI, buldo-excavator, volă, tractor cu remoră, pentru Centrul Zonal de Intervenție Rapidă.

Gradul de echipare tehnică - edilitară la nivelul comunei este scăzut, necesitățile fiind îndreptate către asigurarea unui sistem centralizat de alimentare cu apă și canalizare a apelor uzate menajere pentru localitate. Situația circulației rutiere în teritoriul intravilan al localității prezintă aspecte critice legate de faptul că traseele drumurilor comunale, ca și intersecțiile acestora cu traseele drumului județean, sunt nemodernizate. În intravilanul localității este necesară ierarhizarea căilor de acces, prin crearea unor inele principale de circulație, ca și modernizarea drumurilor existente (elemente geometrice, pante, curbe). Se va da o atenție deosebită amenajării intersecțiilor dintre traseele drumului județean cu sistemul de circulație local, organizând ierarhizarea circulației locale. În prezent, comuna Siliștea are în proiect pe anii 2021-2027 proiecte de dezvoltare durabilă a comunei. Nevoile identificate de edilii locali se referă la asfaltarea drumurilor comunale modernizarea strazilor și intersecțiilor, la realizarea rețelei de canalizare și extinderea celei de alimentare cu apă, la lucrări de decolmatare și igienizare, crearea unor zone de agrement pentru copii și pentru vârstnici, amenajate precum și construirea unei platforme ecologice pentru depozitarea și colectarea controlată a deșeurilor, reabilitarea sediului dispensarului uman și amenajarea unei grădini publice, lucrări de alimentare cu energie electrică, realizare de parcuri fotovoltaice, etc.

2.3. Sanatate

În comuna Siliștea funcționează un dispensar, cu spații amenajate, unde funcționează un cabinet medical individual încadrate cu un medic de familie și asistente, care deservește locuitorii celor trei sate ale comunei. La nivelul comunei funcționează și o farmacie.

Totodată, datorită faptului că Siliștea este foarte aproape de cele două orașe: Alexandria și Videle, locuitorii comunei au acces facil la serviciile de sănătate din orașe.

Din datele statistice referitoare la starea de sănătate a populației măsurată pe indicatorii: natalitate, mortalitate și gradul de îmbolnăvire a populației, se constată următoarele:

- există un raport nefavorabil între numărul nașterilor și numărul deceselor;
- speranța de viață la naștere este de 98%;
- creșterea numărului îmbolnăvirilor cauzate de condițiile precare de trai;
- rata mortalității cauzată de afecțiuni cardiovasculare și respiratorii a persoanele sub 65 de ani este sub 20%.

Pentru ameliorarea acestor indicatori sunt necesare următoarele măsuri:

- asigurarea condițiilor minime de trai, printre care distribuția apei potabile și evacuarea celei uzate printr-un sistem centralizat de canalizare;
- acțiuni de panificare familială moderne;
- protecția familiei și a femeii gravide;
- continuarea acțiunilor de educație sanitară efectuată de medicii de familie;
- realizarea unei infrastructuri medicale prin prin înființarea unor cabinete medicale individuale și dotarea lor cu aparatură modernă de diagnosticare.

Se dorește modernizarea dispensarului, precum și dotarea cabinetului medical cu aparatură medicală, pentru îmbunătățirea asistenței medicale oferite cetățenilor precum și înființarea unor programe de asistență a persoanelor vârstnice și familiilor nevoiașe.

2.4. Servicii Sociale

În cadrul Primăriei comunei Siliștea serviciul de asistență socială este asigurat printr-un compartiment în care-și desfășoară activitatea asistenți social și comunitar, precum și o comisie de anchete sociale. Persoanele fără venituri, locuitori ai comunei Siliștea, depun la serviciul de asistență socială cereri de ajutor social și primesc acest ajutor în conformitate cu prevederile Legii 416 cu privire la Asistența Socială. În evidența compartimentului de protecție socială figurează asistenți personali care sunt remunerați din bugetul Consiliului Local.

Principalul obiectiv al serviciului de asistență socială constă în rezolvarea și soluționarea tuturor cererilor depuse de cetățeni, respectându-se termenele legale. Situațiile deosebite și cazurile sociale care depășesc competențele acestui serviciu sunt direcționate către alte instituții

judetene, în vederea soluționării lor. Activitatea de asistență socială la nivelul primăriei a înregistrat rezultate bune, fiind întocmite și înregistrate dosare pentru acordarea ajutorului social numai persoanelor îndreptățite. Drepturile omului sunt respectate conform reglementărilor în vigoare.

Asistenta sociala presupune un ansamblu complex de masuri intreprinse pentru a raspunde nevoilor sociale, individuale, familiale sau de grup, in vederea prevenirii si depasirii unor situatii de dificultate, vulnerabilitate sau dependenta in prezentarea autonomiei si protectiei persoanei, pentru prevenirea marginalizarii si excluziunii sociale inasa cu promovarea incluziunii sociale si in scopul cresterii calitatii vietii .

Pe plan local serviciul de Asistenta Sociala din cadrul Primariei este asigurat de angajatii cu responsabilitati specifice acestei activitati nominalizate in fisele de post individuale.

In cadrul Primariei comunei Siliștea , ajutoarele de urgenta sunt acordate numai in cazul in care se solicita de catre persoanele indreptatite .

Primaria comunei Siliștea se preocupa in preajma sarbatorilor religioase sa ofere un sprijin material familiilor si persoanelor aflate in dificultate.

În comuna Siliștea nu există cămin de bătrâni sau de copii. Primăria, la cererea locuitorilor, intenționează înființarea unui Centru Rezidențial pentru Bătrâni. În cadrul acestui Centru, persoanele vârstnice vor beneficia de cazare, masă, servicii și îngrijire medicală. Rezidenții Centrului vor plăti aceste servicii, restul fondurilor necesare fiind asigurate de la Bugetul Local și/sau din finanțări sau sponsorizări.

2.5 Mediu

In comuna Siliștea nu exista factori industriali care contribuie la poluarea mediului inconjurator al comunei.

Poluarea se mai realizează din deversarea deșeurilor în locuri neamenajate, care deterioarează terenul in locurile unde este depozitat.



În cadrul activitatilor economico-sociale, apele uzate sunt deversate necontrolat direct în factorii de mediu, prin intermediul haznalelor individuale, contribuind în mod negativ asupra stării de confort și de sănătate cât și asupra mediului înconjurător. În special, se remarcă poluarea pânzei freatice de medie și mică adâncime, care în mod fatal este accesată și exploatată deocamdată și prin fântânile din gospodăriile populației. Situația este necorespunzătoare atât din punct de vedere al respectării legislației în vigoare cât și din punct de vedere al alinierii la cerințele economice și legislative actuale, în ceea ce privește protecția mediului și a solului. Lipsa unei rețele de canalizare menajeră este principala cauză pentru care se poluează pânza de apă freatică. De asemenea modul de amplasare al haznalelor, practic în fiecare gospodărie, conduce la poluarea mediului înconjurător și a solului din localitate. În privința evacuării apelor pluviale, aceasta se efectuează necorespunzător în special în zonele joase ale comunei, datorită absenței rigolelor și a santurilor de scurgere, sau a întreținerii necorespunzătoare a celor existente.

Calitatea Aerului

Efectele Poluării

- poluarea cu aerosoli și gaze influențează nucleeele de condensare conducând la creșterea frecvenței ploilor în regiunile rurale, iar modificarea concentrației de aeroioni conduce la schimbarea electricității atmosferice, rezultând furtuni asociate cu grindină.
- efectul de seră rezultat al emisiilor de gaze provenite din transportul rutier, activități desfășurate în agricultură
- distrugerea stratului de ozon, cu efectele sale potențiale asupra creșterii radiației UB-B la nivelul solului.

De remarcat sunt doua aspecte pozitive: nu există constatări autorizate care să ateste că pe raza acestei unități teritoriale au căzut ploii acide iar poluarea sonoră este redusă datorită faptului că traficul rutier nu este intens.

Principalele surse de poluare ale aerului sunt :

- traficul auto generând următorii poluanți: CO, hidrocarburi , aldehide , NO₂
- sisteme de ardere a combustibilului lichid sau solid în cadrul gospodăriilor
- zona de depozitare a deșeurilor menajere

Aspecte de mediu critice (existente sau potențiale) sub aspectul poluării apelor de suprafață și subterane:

Poluarea apelor de suprafață se datorează inexistenței rețelei de canalizare, locuitorii practicând sistemul de latrine uscate sau bazine vidanjabile. Apele de suprafață sunt folosite în special pentru irigarea culturilor agricole. Atmosfera este factorul de mediu cel mai important pentru transportul poluanților. Deoarece aerul constituie suportul pe care are loc transportul cel mai rapid al poluanților în mediul înconjurător, supravegherea calității atmosferei este de primă importanță.

Poluarea aerului are numeroase cauze, unele fiind rezultatul activităților umane din ce în ce mai extinse și răspândite în ultima perioadă de timp, altele datorându-se unor condiții naturale de loc și de climă. Un aport important în degradarea calității aerului îl au însă centralele termice și mijloacele de transport care emit în atmosferă oxizi de carbon, bioxid de sulf, oxizi de azot și pulberi. O contribuție mare în creșterea efectelor negative o au și fenomenele meteorologice.

Calitatea apelor în județ este afectată de activitățile economice preponderente specifice județului. Având în vedere caracterul comunei Siliștea, la fel ca și al județului Teleorman, preponderent agricol, calitatea apelor este afectată și de aplicarea cantităților mari de îngrășăminte chimice și pesticide utilizate în agricultură.

Apele subterane reprezintă una dintre resursele subterane ale județului din care asigură necesarul de apă pentru consum în scop potabil și menajer.

Protecția resurselor de apă subterană împotriva epuizării, degradării și poluării prezintă o importanță deosebită, fapt pentru care apa subterană este monitorizată prin foraje hidrogeologice.

Cei mai periculoși poluanți ai apelor subterane sunt nitriții și nitrații. Prezența acestora în apa subterană peste limite admise nu poate fi legată de o sursă de poluare punctiformă. Cauzele contaminării acviferului freatic cu azotați sunt multiple și cumulative.

Principalele surse de poluare a solului sunt, agricultura, depozitarea necontrolată a deșeurilor menajere, infiltrarea apelor uzate menajere. Se impun măsuri de combatere a eroziunii solului prin metode agrotehnice, însămânțări, plantări, și împăduriri. Protecția și conservarea mediului prin protecția zonelor naturale se înscrie în viziunea administrației în următorii ani pentru dezvoltarea durabilă a comunei.

Inchiderea platformelor de gunoi, dotarea cu utilaje pentru serviciul de gospodărire comunală și salubritate și organizarea sistemului de colectare selectivă, a spațiului de depozitare temporară și transportul deșeurilor fac parte din viziunea administrației în următorii ani pentru dezvoltarea durabilă a comunei. Primăria comunei Siliștea și-a conturat o serie de obiective și acțiuni specifice în domeniul protecției mediului înconjurător, pentru perioada 2021 – 2027 în conformitate cu strategia națională și județeană de management al deșeurilor pornind de la analiza situației existente în ceea ce privește mediul înconjurător.

2.6. Ordinea publică și Protecția civilă

La nivelul comunei Siliștea, ordinea și liniștea publică sunt asigurate prin acțiunile desfășurate de postul local de poliție. Supravegherea circulației rutiere este asigurată de către personalul angajat din cadrul postului local de poliție, care este dotat cu un autoturism pentru a asigura patrularea pe raza comunei.

În cadrul primăriei Siliștea, protecția civilă este asigurată de Serviciul public de voluntariat pentru Situații de urgență, care are o structură organizatorică formată dintr-un angajat permanent ce asigură coordonarea unei echipe de voluntari, cu următoarele atribuții:

- desfășurarea acțiunilor de informare și instruire privind cunoașterea regulilor și măsurilor de apărare împotriva dezastrelor;

- verificarea modului de aplicare a normelor, dispozițiilor și măsurilor referitoare la apărarea împotriva dezastrelor;

- acțiuni de intervenție pentru înlăturarea efectelor dezastrelor, salvarea și protecția persoanelor afectate de dezastre, precum și acordarea primului ajutor acestor persoane;

- acordarea de ajutor, în condițiile legii, persoanelor a căror viață este pusă în pericol în cazul calamităților naturale (inundații, alunecări de teren), accidente explozii sau în caz de dezastre.

Serviciul public de voluntariat are întocmite și aprobate: planul de apărare împotriva inundațiilor, ghețurilor și poluărilor accidentale, precum și Planul de evacuare în situații de urgență, civile generate de dezastre.

3. Economic

Componenta de baza a politicilor publice din ultimii ani respectiv relansarea creșterii economice a devenit o prioritate națională având ca punct de pornire importantă să atace în asigurarea condițiilor impuse de Uniunea Europeană, astfel încât să se realizeze cerințele standardelor post aderare cât și creșterea nivelului de trai al populației .

Cu cât implementarea și continuitatea la nivel teritorial a acestor politici, implicarea factorilor locali și a reprezentanților societății au devenit din ce în ce mai stringente în procesul de elaborare și realizare a programelor de dezvoltare economico-socială, indiferent dacă resursele financiare sunt asigurate din fonduri guvernamentale, private, europene de post aderare, de parteneriat și împrumuturi externe.

Profilul economic al comunei Siliștea este agricol, comercial și de prestare a serviciilor, fapt ilustrat de caracteristicile climatice, structura fondului funciar și potențialul economic.

Activitățile economice sunt influențate atât de factorii de mediu și climă, cât și de calificarea forței de muncă.

Funcția economică agricolă se materializează în comuna prin producția agricolă vegetală și producția animalieră, în condițiile unei dezvoltări reduse a prelucrării primare a acestor produse, acestea fiind destinate majoritar pentru satisfacerea autoconsumului populației locale, și mai puțin pentru valorificări pe piața liberă. La nivelul Grupului de Acțiune Locală Regiunea Vlasca din care face parte comuna Siliștea, dintre culturile agricole, predominante sunt culturile de legume. Pe raza comunei Siliștea 340 ha se cultivă cu legume .

Lipsa unei agrotehnici avansate din gospodariile taranesti, practicate pe loturi mici de teren, constituie impedimente privind ridicarea productiei agricole si animaliere din cadrul comunei.

De asemenea, vor trebui solutionate greutatile pe care le intampina populatia in valorificarea pe piata libera a produselor agricole in principalele centre de desfacere din zona.

În satul Siliștea există un targ saptamanal care nu dispune de grupuri sanitare cu fose septice, apă curentă, canalizare, necesitând îmbunătățiri și modernizări. De aceea, acesta trebuie amenajat și modernizat pentru a respecta normele igienico-sanitare din alimentația publică.

Mica industrie este reprezentata in comuna Siliștea, de magazine mixte și întreprinzători locali, care desfasoara activitati cu ar fi zootehnie, agricultura, confectii, comercializarea si exploatarea lemnului, materiale de constructii, asistenta medicala, panificatie, comercianti precum si asociatii agricole. Activitatatile comerciale si respectiv a prestarilor de servicii sunt prezente prin activitatile economice derulate de agenti economici cu profil comercial si agenti economici prestatori de servicii. Activitatile non-agricole din zona sunt slab dezvoltate, functiile economice depinzand, aproape in intregime, de existenta activitatilor agricole. Crearea de locuri de munca alternative, precum si existenta unor surse de venituri aditionale din activitati nonagricole, precum si reorientarea fortei de munca spre activitati non-agricole productive, sunt absolut necesare

Peste 90% din suprafața agricolă se află în proprietatea privată a gospodăriilor țărănești. Pretabilitatea la arabil a resursei de sol situează cea mai mare parte din teritoriul comunei în categoria terenurilor cu limitări reduse în cazul utilizării la arabil.

Profilul economic al comunei este dominant agricol, cea mai mare parte a populației agricole ocupate având locul de muncă în exploatările agricole particulare, caracterizate printr-o putere economică redusă, suprafața medie de teren agricol/gospodărie fiind de 2,38 ha pe gospodărie.

În vederea asigurării unui standard ridicat al calității vieții este necesară și existența unei infrastructuri sociale dezvoltate, în concordanță cu nevoile actuale ale populației. Dintre cele mai importante necesități de investiții amintim: reabilitarea drumurilor, alimentarea cu apă, canalizare, gaz metan, reabilitare rețea electrică, manipularea deșeurilor, amenajarea unor centre sociale, reabilitarea unor clădiri publice, dotarea administrației publice locale cu mașini și utilaje necesare gospodăririi comunei, amenajarea unei stații de alimentare cu carburanți, dotarea instituțiilor publice cu aparatură și tehnică modernă de lucru, ș.a.

Sunt necesare investiții în dezvoltarea agriculturii; pot fi organizate societăți agricole/ferme vegetale, fiind necesare dotări cu utilaje performante de lucru și centre de colectare, prelucrare și valorificare a produselor agricole; relieful, solul și clima acestor locuri recomandă culturile de cereale (grâu, orz, porumb), de furaje, dar pot fi amenajate și culturi de plante tehnice (soia, floarea-soarelui, in, cânepă, rapiță) ș.a. De asemenea pot fi realizate investiții în amenajarea unor sere și solarii pentru cultivarea legumelor sau a florilor, a unor sisteme moderne de irigații și a unor centre de colectare și valorificare a legumelor și florilor. Sectorul zootehnic al comunei poate fi dezvoltat prin amenajarea unor ferme sau micro-ferme de creștere organizată a animalelor și dotarea cu centre de prelucrare a produselor animale: carne, lapte, lână, piei, etc.

Luând în calcul situația economică precară a întregii populații din zonă, declinul economic, tradiție agricolă orientată spre ocupație familială de subzistență, infrastructura publică pentru grupuri dezavantajate inexistentă, și fiind motivați de dorința de a implementa o dezvoltare sustenabilă și echilibrată, consiliul local și-a propus dezvoltarea economiei rurale și a infrastructurii publice, a serviciilor de interes local, precum și îmbunătățirea condițiilor de viață pentru grupurile dezavantajate.

4. Turism

În prezent nu există spații de cazare și nici infrastructură turistică în comuna Siliștea, pe de o parte din cauza investițiilor insuficiente, iar pe de altă parte este promovarea deficitară a zonei și a produselor specifice.

Datorita organizarii regionale, facilitatilor fiscale si avantajelor oferite, la nivelul zonei exista posibilitati multiple de a se investi in turism. Zonele sunt deosebit de pitorești, potrivite pentru pescuit și plimbări de agrement. Acestea ar putea deveni un puncte turistice, cu condiția să fie curățate, iar în apropierea lor să poată fi construite locuri de cazare amenajate corespunzător.

Dintre atracțiile turistice locale, pe lângă cele naturale, se remarcă bisericile din comuna

Siliștea, precum și monumentele istorice, tradițiile populare, gastronomia specifică și ospitalitatea locuitorilor. În satul Butești există Biserica ortodoxă de lemn cu hramul "Sfântul Dumitru" a fost construită în 1797 și are statut de monument istoric. De asemenea, în lista monumentelor istorice se află clădirile Primăriei și Spitalului vechi construite la începutul secolului XX din satul Silistea.

Administrația locală este interesată de dezvoltarea infrastructurii specifice activităților turistice, sprijinind amenajarea unor centre de vânătoare, baze sportive de vară, tabere sportive.



Cadrul natural cu valoare deosebită favorizează dezvoltarea turismului de agrement. Există posibilități de relaxare și petrecere a timpului liber într-o zonă în care amprenta factorului uman s-a făcut puțin simțită de-a lungul timpului, plimbări în natură și studierea vegetației și faunei specifice zonei.

De asemenea se poate dezvolta și agroturismul. Se dorește construirea unui complex turistic și de agrement în comuna, în perioada 2021-2027.

5. Educație și cultură

5.1. Învățământ

În prezent, în comuna Siliștea funcționează școala gimnazială cu clasele I-VIII care se află în satul Siliștea, reședința comunei și trei grădinițe care se găsesc în cele trei sate.

Școala Siliștea funcționează din 1924. În prezent, ea are în folosință două clădiri: clădirea veche, renovată printr-un proiect finanțat de Banca Mondială, unde se desfășoară cursurile claselor I-IV, și clădirea nouă, unde se desfășoară cursurile claselor V-VIII.



In prezent populatia scolara a comunei numara 142 elevi, dintre care 63 elevi la ciclul primar și 79 elevi la gimnaziu, iar la grădinișă sunt înscriși și 59 de prescolari.

Personalul didactic numără 27 de persoane dintre care 3 educatoare, 4 învățători și 20 profesori.

Clădirile unităților de învățământ au fost reabilitate Grupurile sanitare aferente nu sunt modernizate. Dotările cu material didactic ale școlilor generale din Siliștea sunt insuficiente și învechite. Principalul obiectiv a cadrelor didactice este acela de a pregăti tînăra generație astfel încît procesul de educare, informare și asimilare de noi cunoștințe să se alinieze la valorile și civilizația europeană.

Baza materială a unităților de învățământ este precară, clădirile au nevoie de modernizare, dotările cu material didactic sunt insuficiente și învechite. În condițiile mai sus menționate școala nu poate asigura un învățământ de calitate la standarde moderne. Școlile comunei nu au centru informatic și nu sunt dotate cu material didactic modern.

Populația școlară a scăzut, ca de altfel în majoritatea localităților din județ.

Deși terenul aferent școlii este suficient de mare, nu există spațiu de joacă pentru copii.

De remarcat ca personalul scolii in cea mai mare parte calificat, se straduiește împreuna cu personalul didactic suplimentar sa ofere posibilitatea acestor copii, de a accede la informatii si educatie. Dureros este faptul ca scoala duce lipsa de mobilier adecvat, material didactic, de o biblioteca si multe alte dotari necesare bunei desfasurari a procesului instructiv-educativ.

Unitatile de invatamant isi desfasoara activitatea in cladiri proprii, fiind necesara atit dotarea corespunzatoare, cat si modernizarea lor, amenajarea si dotarea centrelor de joaca si recreere pentru copiii comunei.

5.2. Cultura

Pe raza administrativă a comunei Siliștea există un camin cultural si o bibliotecă detinatoare a peste 5000 de volume. Biblioteca functioneaza in cadrul scolii și poate facilita accesul la documentele altor biblioteci prin imprumut interbibliotecar.

Clădirea căminului cultural și bibliotecii nu dispune de încălzire centrală, apă curentă și nici canalizare.

Căminul cultural nu dispune de dotări și echipamente specifice activităților desfășurate într-o astfel de locație și nici de minime condiții de igienă - grup sanitar modern, apă curentă , canalizare. De asemenea , clădirea necesită reparații și consolidări. Din păcate nu există programe integrate și nici activități artistice derulate la căminul cultural astfel încât sa fie promovate meșteșugurile și cultura populară tradițională, facilitând in același timp petrecerea timpului liber pentru tinerii comunei. Pe de altă parte implicarea populatiei in cadrul activitatilor culturale este redusa, deoarece populatia consuma foarte mult timp pentru organizarea activitatilor gospodaresti si a muncilor agricole.

La nivelul comunei Siliștea, manifestarile culturale constau în:

- Organizarea de targuri saptamanale in fiecare zi de vineri a săptămânii;
- Ziua comunei. Acest eveniment se desfășoară anual pe 21 mai cu ocazia sărbătorii religioase "Sfinții Constantin și Elena".

Spiritualitatea crestin-ortodoxă din comuna este reprezentata prin bisericile crestin-ortodoxe, biserici care au imprumutat unele elemente din cultul ortodox si din folclorul tracic al inaintasilor nostri reusind sa se deosebeasca in linii mari si sa creeze astfel stilul local original. Printre acestea se numără Biserica din Siliștea "Sfinții Constantin și Elena", precum și Biserica ortodoxă de lemn cu hramul "Sfântul Dumitru" a fost construită în 1797 și are statut de monument istoric.



În județul Teleorman conviețuiesc oameni pentru care tradiția a însemnat ceva aproape sacru, cu reguli de bunăcuviință creștină, cu obiceiuri și rânduieli bine conturate și respectate cu sfințenie. De-a lungul timpului, cultura populară s-a făcut simțită mai mult în sufletul oamenilor și în case cu lada cu zestre ca un simbol al perenității spiritualității românești populare. Comuna Siliștea, fiind o comună așezată aproape de oraș, a suferit forțat procesul de proletarizare, de migrare a forței de muncă spre oraș.

Cu toate acestea, tradițiile și obiceiurile populare sunt păstrate în continuare de către locuitori. Ele au loc pe parcursul întregului an, fiind atât obiceiuri laice cât și obiceiuri creștine.

Printre acestea amintim: obiceiurile de iarnă (colinde, urări cu plugul, sorcova, buhaiul, pazitul fantanilor), obiceiuri agrare (trifonul, paparudele, calusul, corbanul), obiceiuri casnice (datul copiilor la grindă, vrajitul fetelor, strigatul fetelor peste sat, botezul casei și al animalelor, prohorul de Sfântul Gheorghe, primenitul caselor de Florii, Joimarica, nunta, obiceiuri legate de cultul morților și înmormantare).

În general, credințele și practicile magice în zonă au dispărut, deși descântecurile, ghicitul în bobi, în palmă, în ghioc, încă se mai practică sporadic. Cele care le mai practică sunt femeile bătrâne și țigănci. Pe seceta încă mai joacă paparudele - dans ritual de invocarea ploii și a belsugului.

În ceea ce privește medicina populară, în zonă încă mai este practică de către cei cu vârste de peste 50 de ani. Ca plante cu efecte benefice sănătății oamenilor întâlnim florile de tei,

mușețelul, cimbrul, sunătoarea, ceapa coaptă, pir, scaieți, teci de fasole uscate, ciocălăi etc. Acestea se folosesc fie ca infuzii sau apă în care se fierb plantele și cu care se face baie.

Printre sarbatorile locale se numără:

- Pentru anotimpul iarna - Ritualul colindatului - Plugusorul, Sorcova, Capra, Steaua,
- Botezul de Sfantul Ion
- Pentru anotimpul primavara - Mucenicii, Dragobetele, Sarbatori pascale, Izvorul tamaduirii, Sfantirea Apei Mici
- Pentru anotimpul Vara - Inaltarea Domnului, Rusaliile, Calusul, Sanzienele
- Pentru anotimpul Toamna - Adormirea Maicii Domnului, Nasterea Maicii Domnului, Cirstovul, Taierea capului Sfantului Ioan Botezatorul, Sfantul Dumitru

Dezvoltarea unei zone ce reprezinta traditii locale poate crea premisele dezvoltarii unor centre de dezvoltare turistica de interes local. Situarea la drumuri judetene, existența monumentelor istorice de interes local precum și tradițiile locale constituie premisele pentru dezvoltarea activităților de agrement pe plan local, ca și înscrierea localităților comunei Siliștea în circuitele turistice de interes local, intercomunal sau de tranzit.

Alte institutii importante din comuna Siliștea:

- Primaria
- Consiliul Local
- Politia
- Oficiul poștal

Comuna Siliștea are conturate zone centrale care includ principalele institutii publice, existente, grupate in centrul localitatii fiind reprezentative pentru functiunea localitatii. Zona centrală a comunei cuprinde: sediul Primăriei și al Consiliului local, școlile, grădinițele, alte dotari de interes public, cat și locuinte și functiuni complementare. Situarea zonei centrale în centrul de greutate al satului asigură legături directe cu zona de locuit organizată în jurul acesteia. In afara acestor dotari, in cadrul localitatilor mai sunt o serie de institutii cu functiuni de interes public, dispersate pe suprafata localitatii.

6. Resurse Umane

6.1. Populatia

Comuna Siliștea are în componența sa trei sate, cu o suprafață administrativă de 3309 ha și o populație actuală de 2485 de locuitori. Aceștia trăiesc în 1280 de gospodării și 1800 locuințe amplasate pe o suprafață de 302,13 ha intravilan.

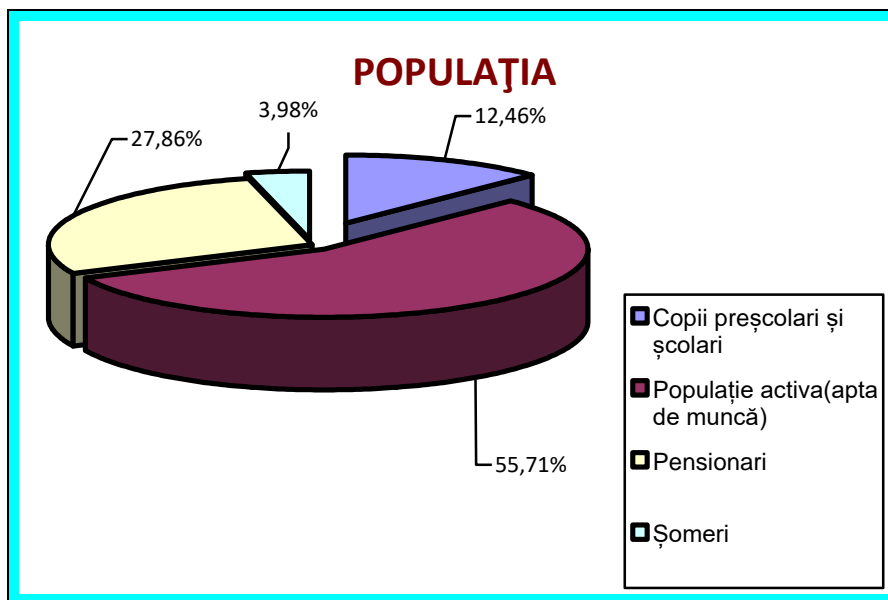
Siliștea este satul de reședință al comunei Siliștea din județul Teleorman, Muntenia, România. Se află în partea de nord est a județului, în Câmpia Găvanu-Burdea. La recensământul din 2011 avea o populație de 1399 locuitori.

Butești este un sat în comuna Siliștea din județul Teleorman, Muntenia, România. Se află în partea de vest a județului, în Câmpia Găvanu-Burdea. La recensământul din 2011 avea o populație de 748 locuitori, iar Siliștea Mică avea o populație de 366 locuitori

Conform recensământului efectuat în 2011, populația comunei Siliștea se ridică la 2.513 locuitori, în scădere față de recensământul anterior din 2002, când se înregistraseră 2.814 locuitori. Majoritatea locuitorilor sunt români (97,21%). Pentru 2,79% din populație, apartenența etnică nu este cunoscută. Din punct de vedere confesional, majoritatea locuitorilor sunt ortodocși (97,17%). Pentru 2,79% din populație, nu este cunoscută apartenența confesională.

Din datele recente populația a scăzut la 2300 locuitori.

Populatie:	Din	Copii (prescolari si scolari)	313
		Populatie activa (apta de munca)	1400
2513	care:	Pensionari	700
		Populatie inactiva (inapta de munca)	100



Ocupația de bază în comună este agricultura. Ponderea principală în cultivarea pământului o deține cultura cerealelor, în special grâul, porumbul și floarea soarelui. Creșterea animalelor se face în gospodăriile individuale ale locuitorilor comunei. O parte din locuitorii comunei se ocupă cu comerț, prestări servicii, transport sau apicultură. Industria este reprezentată de unități de morărit și panificație.

Majoritatea cetățenilor comunei Siliștea au studii medii- gimnaziale sau primare. Populația activă lucrează în cadrul activităților industriale, culturale, sociale, sanitare și comerciale din centrul de dezvoltare urbană Videle.

În ultimul deceniu a fost evidențiată o scădere a duratei medii de viață a populației, fiind estimată la 66 ani. În ceea ce privește trendul populației, se constată faptul că tendința acesteia este de scădere. Sporul natural scade datorită scăderii natalității. Se observă o îmbătrânire a populației, îmbătrânirea populației fiind legată de schimbarea structurii de vârstă, micșorarea ratei natalității, longevitatea vieții și sporirea numărului persoanelor de vârstă înaintată. Tinerii sunt din ce în ce mai puțini, din cauza scăderii natalității, iar bătrânii sunt din ce în ce mai mulți, ca urmare a prelungirii vieții.

La nivelul comunei Siliștea indicele dezvoltării umane sub indicativul 55 arată că zona este săracă, cu un indice de dezvoltare umană de 42,17.

În cursul ultimului deceniu, în industrie s-a înregistrat o reducere globală a ratei ocupării de 15% care a fost echilibrată de o mărire în următoarele sectoare: comerț, turism, construcții.

În același deceniu, rata ocupării feminine a scăzut în ansamblu de 15%, scăderea fiind constantă și difuză în toate sectoarele de activitate, cu excepția sectorului agricultură. Concluzionând, situația populației se prezintă astfel: numărul total de locuitori este în scădere, soldul migrației este negativ, soldul natural este în declin, populație îmbătrânită (populația sub 20 ani este în scădere concomitent cu creșterea celor de peste 60 ani), iar rata șomajului este foarte ridicată.

ANALIZA SWOT

Orice comuna trebuie să asimileze și să promoveze o viziune strategică în ceea ce privește dezvoltarea sa în viitor. Lipsa unei asemenea viziuni duce la o activitate administrativă haotică, în cadrul căreia se pot rata oportunități și se consumă irațional resurse prețioase. Experiența internațională a arătat că proiectele și programele operationale funcționează cel mai bine atunci când fac parte dintr-un cadru coerent și când există o coordonare la nivel strategic.

Procesul de planificare strategică (PPS) a vizat definirea reperelor strategice de dezvoltare a comunității pe o perioadă de 6 ani. Etapele metodologice principale ale PPS au fost următoarele: realizarea unei analize preliminare, stabilirea viziunii asupra dezvoltării strategice a comunității, analiza sectorială a domeniilor strategice principale și articularea documentului strategic.

Principiile care au stat la baza PPS au fost asigurarea validității științifice, implicarea comunității, transparența, obiectivitatea, coerența și continuitatea demersului.

Pentru a da roade, însă, planificarea strategică trebuie însoțită de promovarea, la nivelul administrației publice, a unui management strategic integrat, la toate nivelurile, capabil să identifice și să speculeze oportunitățile apărute în beneficiul comunității.

Analiza SWOT este o metodologie de analiză a unui proiect. Numele este descriptiv: Strengths (puncte tari), Weaknesses (puncte slabe), Opportunities (oportunități), Threats (amenințări).

Pentru a avea certitudine că politicile și programele existente corespund necesităților de dezvoltare a comunei Siliștea, în cadrul limitărilor impuse de resursele locale disponibile și

pentru accesarea fondurilor prin care Uniunea Europeana sustine politica de dezvoltare regionala s-a impus elaborarea strategiei de dezvoltare locala pentru perioada 2021-2027.

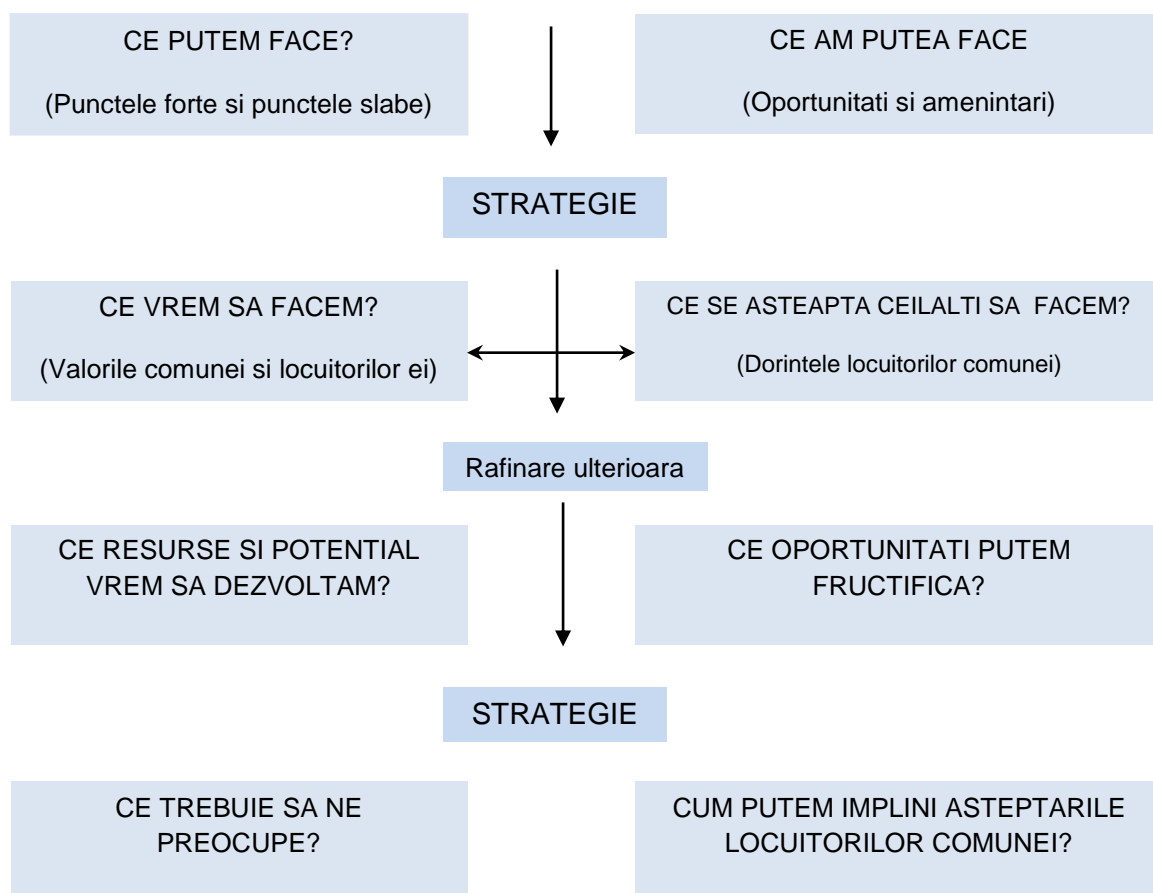
Punctele forte si cele slabe sunt legate de comuna si de strategiile acesteia, si de modul cum se compara cu concurenta. Oportunitatile si amenintarile vin dinspre mediul de piata si din directia concurentei; de regula sunt factori asupra carora zona in general nu are niciun control. Analiza SWOT ia in considerare organizarea asezarii, performantele acesteia, produsele cheie si pietele strategice.

Analiza SWOT permite concentrarea atentiei asupra zonelor cheie si realizarea de prezumtii (presupuneri) in zonele asupra carora exista cunostinte mai putin detaliate. In urma acestei analize se poate decide daca zona isi poate indeplini planul si in ce conditii.

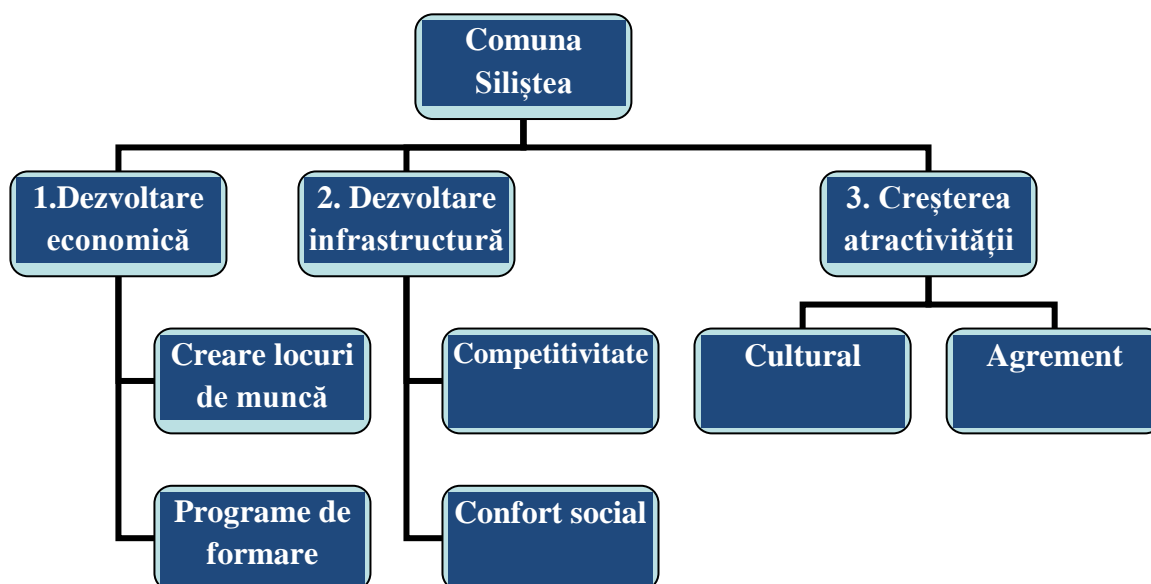
Unele "oportunitati" si "amenintari" vor aparea din "punctele tari" si "punctele slabe" ale comunei.

Amenintarile pot fi concrete sau potentiale.

Intrebari cheie care indruma analiza strategica:



In urma analizei SWOT s-au identificat trei principii prioritare care ar trebui sa stea la baza elaborarii strategiei in vederea dezvoltarii durabile, si anume:



1. Viata economica a comunei Siliștea, trebuie revigorata si dezvoltata in toate domeniile sale: agricultura, zootehnie, industrie si comert.

Consilul Local va trebui sa investeasca pentru revitalizare vietii economice a comunei, trebuie sa fie prioritatea numarul unu, deoarece produce cele mai mari efecte benefice.

2. Infrastructura necesita o imbunatatire continua, de aceea investitiile trebuie facute dupa anumite criterii economice astfel incat sa produca beneficii:

- siguranta si securitatea locuitorilor comunei impotriva calamitatilor;
- raportul valoarea investitie/ efecte economico-financiare produse;
- raportul valoare investitie/numarul beneficiarilor.

3. Conex factorului economic un alt punct important pentru cresterea atractivitatii comunei il constituie facilitatile culturale si de agrement pe care le ofera sau pe care ar putea sa le ofere comuna S, astfel incat confortul social al locuitorilor sa fie imbunatatit. Complementar acestui lucru, va creste si atractivitatea turistica a comunei.

ANALIZA SWOT

AGRICULTURA ȘI DEZVOLTAREA RURALĂ

PUNCTE TARI	PUNCTE SLABE
<ul style="list-style-type: none"> ✚ Resurse naturale propice pentru o agricultură performantă; ✚ Economia comunei este majoritar agrară; ✚ Calitatea solurilor pe care se practică agricultura sunt nedegradate și nepoluate; ✚ Tipul predominant de sol format din cernoziomuri carbonatice castanii și ciocolatii ideale pentru agricultură și legumicultură; ✚ Tradiție în practicarea agriculturii și zootehniei; ✚ Potențial ridicat pentru dezvoltarea culturilor cerealiere; ✚ Teren agricol propice unei game diverse de culturi agricole și legumicole; ✚ Parte a câmpiei române, cunoscută și sub numele de "Găvanu Burdea"; ✚ Apartenența la GAL-ul înființat în zonă; ✚ Așezare in zona de nord a județului Teleorman, la distanțe mici de orașele din județ; 	<ul style="list-style-type: none"> ✚ Grad înalt de fărâmițare a terenurilor agricole; ✚ Existența unor zone inundabile în comună ✚ Lipsa măsurilor de combatere a eroziunii solului și a alunecărilor de teren; ✚ lipsa unor drumuri de acces in cimp pe timp ploios si in perioada de iarna; ✚ Investiții insuficiente în agricultură; ✚ Slaba dotare a parcului de utilaje agricole; ✚ Lipsa sistemelor de irigații; ✚ Apariția fenomenului de secetă în cursul verii, ce determină lipsa apei potabile; ✚ Folosirea necontrolată a îngrășămintelor chimice; ✚ Lipsa facilităților de depozitare a produselor la nivel local; ✚ Inexistența unei structuri de valorificare a produselor agricole la nivel local; ✚ Diversificare redusă a culturilor agricole; ✚ Creșterea animalelor se realizează la nivel de gospodării individuale și nu în asociații; ✚ Îmbătrânirea forței de muncă în agricultură; ✚ Lipsa pregătirii profesionale a lucrătorilor în

	<ul style="list-style-type: none"> ✦ agricultură; ✦ Nivelul redus al salariilor și pensiilor pentru agricultori.
OPORTUNITĂȚI	AMENINȚĂRI
<ul style="list-style-type: none"> ✦ Facilități legislative ce permit arendarea suprafețelor agricole; ✦ Existența cadrului legislativ pentru întemeierea și dezvoltarea exploatațiilor agricole; ✦ Resurse naturale propice pentru o agricultură performantă; ✦ Terenurile agricole ocupă o mare suprafață din totalul terenurilor la nivel local; ✦ Existența Planului Național Strategic pentru Dezvoltare Rurală; ✦ Existența unor finanțări europene importante pentru agricultură și dezvoltare rurală prin PAC 2014-2020, țintite pe categorii specifice; ✦ Creșterea valorii adăugate a produselor primare din agricultură; ✦ Dezvoltarea agriculturii bio și eco; condiții favorabile obținerii de produse ecologice, ce pot fi exportate în condiții avantajoase; ✦ Retehnologizarea, eficientizarea sistemului de irigații, inclusiv prin identificarea de surse alternative de energie pentru acesta; ✦ Sprijinul oferit de Camera Agricolă din județul Teleorman 	<ul style="list-style-type: none"> ✦ Număr insuficient de tractoare și mașini agricole care determină imposibilitatea încadrării în perioadele optime de executare a lucrărilor; ✦ Slaba informare a agricultorilor cu privire la normele europene; ✦ Concurența produselor similare din UE; ✦ Lipsa de încredere a consumatorilor; ✦ Eroziunea și degradarea calității solurilor ce poate conduce la scăderea randamentului; ✦ Calitatea solului este grav afectată de deșeuri/reziduuri și folosirea excesivă a îngrășămintelor chimice; ✦ Capacitatea redusă de prelucrare a produselor agricole; ✦ Migrația forței de muncă de la sate; ✦ Reticența populației față de noile tehnologii; ✦ Bariere legislative, lipsa de corelare între instituțiile implicate în domeniul agriculturii și dezvoltării rurale.

cu privire la accesarea fondurilor europene.

INFRASTRUCTURĂ ȘI MEDIU

PUNCTE TARI	PUNCTE SLABE
<ul style="list-style-type: none"> ✚ Orașe importante apropiate - Alexandria, Videle, București; ✚ Drumuri: Comuna Siliștea este străbătută de drumurile județene asfaltate DJ 701, DJ 601 B și DJ 503 care sunt într-o stare bună; ✚ Dezvoltarea rețelei de operatori de transport particulari din județ; există cursa regulată de microbuz către și de la Videle și Alexandria; ✚ Distanța mică până la drumurile naționale; ✚ Existența liniei de cale ferată și a portului, la Turnu Măgurele, utile atât pentru mobilitatea locuitorilor comunei, cât și pentru transportul de marfă; ✚ Existența rețelei de electricitate cu grad de acoperire mare; ✚ Existența accesului la internet; ✚ Existența rețelei de iluminat public; ✚ Existența rețelelor de telefonie fixă și mobilă; 	<ul style="list-style-type: none"> ✚ Lipsa sistemului de canalizare; ✚ Inexistența rețelei de alimentare cu gaz; ✚ Existența unor fântâni amenajate necorespunzător din punct de vedere igienico-sanitar; ✚ Inexistența stațiilor de tratare a apei; ✚ Infrastructura de transport slab dezvoltată; ✚ Datorită faptului că drumurile comunale sunt menținute prin completări de balast, piatră și tasări coroborat cu precipitațiile abundente și traficul intens, acestea se degradează repede; ✚ Nu există poduri, podețe, trotuare, șanțuri dalate; ✚ Starea actuală a drumurilor constituie frână în cale dezvoltării activităților de producție și turism în zonă; ✚ Lipsa zonelor verzi și a perdelelor de protecție; ✚ Inexistența unui sistem centralizat de colectare și

<ul style="list-style-type: none"> ✚ Existența televiziunii prin cablu; ✚ Existența unor dispensare cu cabinete medicale pentru medicina de familie încadrat cu medici și personal mediu sanitar ; ✚ Existența unei farmacii; ✚ Existența râurilor Glavacioc și Valea Viei. 	<ul style="list-style-type: none"> depozitare a deșeurilor menajere; ✚ Necolectarea selectivă a deșeurilor, în vederea reciclării, re folosirii, recuperării sau valorificării lor; ✚ Prezența pe cursul râurilor Glavacioc și Valea Viei, a deșeurilor menajere; ✚ Depozitarea necorespunzătoare a deșeurilor menajere provenite din gospodării; ✚ Educația ecologică superficială; ✚ Lipsa dotărilor pentru Serviciul de gospodărie comunală; ✚ Datorită consumului mare și supraîncărcării transformatoarelor tensiunea este mică, iar la orele de vârf iar cetățenii nu pot folosi corespunzător instalația de iluminat și aparatuta casnică cu alimentare electrică.
<p align="center">OPORTUNITĂȚI</p>	<p align="center">AMENINȚĂRI</p>
<ul style="list-style-type: none"> ✚ Accesarea de fonduri pentru dezvoltarea infrastructurii rurale; ✚ Modernizarea drumurilor comunale si a ulitelor satesti, amenajare trotuare; ✚ Realizarea si modernizarea podurilor si podetelor din comuna; ✚ Realizarea rețelei de apă și canalizare; ✚ Realizarea rețelei de alimentare cu gaz metan; ✚ Sistem ecologic pentru gestionarea deșeurilor în comună. 	<ul style="list-style-type: none"> ✚ Lipsa resurselor materiale pentru îndeplinirea obiectivelor de investiții propuse; ✚ Lipsa informațiilor cu privire la programele de finanțare europeană; ✚ Migrația forței de muncă spre zone mai atractive din punct de vedere economic; ✚ Lipsa culturii antreprenoriale; ✚ Fenomenul economiei subterane; ✚ Lipsa capitalului de susținere a activităților economice;

<ul style="list-style-type: none"> + Lucrari de reabilitare a rețelei de iluminat public in comuna; + Dotari pentru interventii in caz de situatii de urgenta (autospeciala PSI, buldo-excavator, vola, tractor cu remorca...etc.). + Lucrari de cadastru imobiliar intravilan, extravilan si reactualizare PUG; + Dotari ale administratiei locale; + Construirea unui complex social cu camin azil, pentru batranii comunei si dotarea acestuia cu mobilier; + Montarea unui post de transformare electrica; + Dotarea cu utilaje pentru serviciul de gospodarie comunală si salubritate; + Amenajarea si dotarea unui centru de joaca si recreere pentru copii comunei 	<ul style="list-style-type: none"> + Mentalitatea de indiferență față de protecția mediului. + Cunoștințe sumare legate de elaborarea și implementarea proiectelor; + Resurse financiare insuficiente pentru finanțarea și cofinanțarea proiectelor finanțate prin Fonduri Structurale, Fonduri de Coeziune, FEADR și FEP;
---	---

ECONOMIC

PUNCTE TARI	PUNCTE SLABE
<ul style="list-style-type: none"> + Existența în comună a agenților economici, care ajută la dezvoltarea comunei și la creării de noi locuri de muncă, 	<ul style="list-style-type: none"> + Posibilități reduse de prelucrare a produselor agricole și zootehnice;

<p>reprezentată printr-o serie de asociații familiale și societăți cu activități de tip de tip industrial, agricol, zootehnic, comerț, alimentație publică și prestări servicii;</p> <ul style="list-style-type: none"> ✚ Prezența resurselor naturale impulsionază dezvoltarea economică; ✚ Râul Glavacioc asigură un cadru propice dezvoltării; ✚ Cadrul socio-economic permite diversificarea activităților economice individuale; ✚ Materii prime existente pentru industria alimentara: grau, porumb si florea soarelui; ✚ Existenta potentialului pentru obtinerea produselor ecologice; 	<ul style="list-style-type: none"> ✚ Lipsa activităților cu valoare adăugată mare; ✚ Lipsa unei piețe adecvate de desfacere a produselor agricole; ✚ Târgul săptămânal trebuie modernizat si reamenajat, pentru a respecta normele igienico-sanitare de alimentație publică; ✚ Nu există piață agroalimentară; ✚ Insuficienta valorificare a potențialului turistic; ✚ Lipsa informării cu privire la normele europene; ✚ Inexistența serviciilor de consultanță în afaceri; ✚ Parteneriat public - privat nedezvoltat; ✚ Starea proastă a infrastructurii fizice contribuie la slaba dezvoltare a mediului de afaceri; ✚ Resurse financiare, la nivel local, insuficiente pentru susținerea și promovarea investițiilor; ✚ Grad ridicat al șomajului; ✚ Lipsa canalelor de colectare a produselor agricole; ✚ Nu există infrastructură turistică la nivelul comunei; ✚ Potențialul turistic nu este exploatat; ✚ Informarea insuficientă cu privire la normele europene.
<p>OPORTUNITĂȚI</p>	<p>AMENINȚĂRI</p>
<ul style="list-style-type: none"> ✚ Existența resurselor locale, necorespunzător valorificate în prezent; ✚ Creșterea capacității antreprenoriale; ✚ Atragerea unor noi investitori în comună prin facilitățile pe 	<ul style="list-style-type: none"> ✚ Datorită infrastructurii sociale neadecvate, raportate la potențialul comunei investitorii au un interes scăzut pentru începerca afacerilor în comună; ✚ Receptivitate și flexibilitate scăzută a populației locale

<p>care administrația locală le poate înlesni;</p> <ul style="list-style-type: none"> ✚ Diversificarea activităților economice; ✚ Practicarea zootehniei; ✚ Posibilitatea accesării creditelor cu dobândă subvenționată pentru crearea de noi locuri de muncă în mediul rural; ✚ Oportunități de finanțare ale Uniunii Europene; ✚ Creșterea competitivității sectorului IMM; ✚ Programe guvernamentale de susținere a sectorului IMM-uri; ✚ Înființarea unui centru de colectare a produselor agricole; ✚ Dezvoltarea turismului prin valorificarea potențialului turistic existent la nivelul comunei. 	<p>la cerințele noi ale pieței care determină în timp decalaje economice mari;</p> <ul style="list-style-type: none"> ✚ Legislația în continuă schimbare; ✚ Creșterea ponderii muncii la negru, cu efecte negative asupra pieței muncii, economiei locale și asistenței sociale în perspectivă; ✚ Inexistența la populație a resurselor minime pentru demararea unei afaceri; ✚ Slabă competitivitate. ✚ Numarul în scadere a populației active;
--	---

TURISM

PUNCTE TARI	PUNCTE SLABE
<ul style="list-style-type: none"> ✚ Ca poziție geografică, comuna Siliștea, se află într-o zonă favorizată cu potențial turistic și de agrement ridicat; ✚ Potențialul turistic, fondul de floră și faună, calitatea 	<ul style="list-style-type: none"> ✚ Resurse financiare insuficiente ale administrației publice locale pentru a spijini turismul în zonă; ✚ Investiții autohtone și străine insuficiente;

<p>peisagistică, existența unor monumente istorice ar putea fi exploatate din punct de vedere turistic;</p> <ul style="list-style-type: none"> ✚ Prezența Râului Glavacioc. 	<ul style="list-style-type: none"> ✚ Nepromovarea suficientă a zonei pentru atragerea turiștilor; ✚ Insuficienta valorificare a potențialului turistic; ✚ Râul trebuie curățat și înscris într-un circuit de pescuit sportiv; ✚ Lipsa semnalizării turistice a obiectivelor istorice și arheologice; ✚ Inexistența spațiilor de cazare.
<p>OPORTUNITĂȚI</p>	<p>AMENINȚĂRI</p>
<ul style="list-style-type: none"> ✚ Crearea infrastructurii turistice (structuri turistice de cazare, de alimentație publică, de agrement); ✚ Păstrarea și reabilitarea locuințelor și monumentelor vechi ale comunei pentru evidențierea stilului arhitectural tradițional al zonei; ✚ Potențial de dezvoltare a agroturismului și turismului religios; ✚ Existența programelor de finanțare ale Uniunii Europene privind dezvoltarea turismului; 	<ul style="list-style-type: none"> ✚ Migrarea turistică către alte regiuni; ✚ Reacția redusă a mediului local la schimbările și provocările actuale, având drept consecință scăderea competitivității teritoriului comunei în favoarea altor teritorii, considerate mai interesante de către turiști și investitorii din acest domeniu.

EDUCAȚIE ȘI CULTURĂ

PUNCTE TARI	PUNCTE SLABE
<ul style="list-style-type: none"> ✚ Existența scolilor în comună; ✚ Școlile funcționează în clădiri cu suprafețe medii și au curți generoase; ✚ Existența grădinițelor cu program normal; ✚ Existența căminului cultural; ✚ Clădiria și curtea căminului cultural are o suprafață generoasă, pretabilă pentru multiple activități cultural-artistice și educaționale; ✚ Existența unei biblioteci; ✚ Existența infrastructurii de comunicații. 	<ul style="list-style-type: none"> ✚ Lipsa cadrelor didactice cu pregătire adecvată în unitățile de învățământ; ✚ Dezvoltarea relativ slabă a bazei materiale din unitățile de învățământ; ✚ Slabă dotare social - culturală; ✚ Populația școlarizată în învățământul primar și gimnazial în scădere datorită scăderii demografice a populației; ✚ Rata redusă de tranziție de la gimnaziu la învățământul profesional/liceal; ✚ Orientare și consiliere profesională/vocațională inexistentă; ✚ Inexistența unui centru de asistență după programul școlar, tip „after school”; ✚ Dezvoltarea slabă a bazei materiale pentru desfășurarea activităților de educație fizică; ✚ Nu există locuri de joacă pentru copii, special amenajate la nivelul comunei; ✚ Clădirile școlilor și a căminului cultural necesită lucrări de renovare și modernizare; ✚ Activitățile educaționale, culturale și de informare din cadrul căminului cultural sunt insuficiente;

	<ul style="list-style-type: none"> ✚ Nu există cinematograful.
OPORTUNITĂȚI	AMENINȚĂRI
<ul style="list-style-type: none"> ✚ Atragerea de personal calificat în unitățile de învățământ; ✚ Pregătirea personalului în domenii deficitare; ✚ Accesarea fondurilor europene pentru renovarea și modernizarea și dotarea infrastructurii educaționale și culturale; ✚ Trecerea fondurilor pentru învățământ și cultură în administrarea autorităților publice locale; ✚ Dezvoltarea parteneriatelor între școală și agenții economici. 	<ul style="list-style-type: none"> ✚ Reducerea populației școlare datorată trendului descendent al natalității; îmbătrânirea populației din comună; ✚ Tendința de reducere a exigenței în procesul de evaluare didactică; ✚ Persoanele cu grad de școlarizare ridicat părăsesc comuna pentru zone economice mai dezvoltate; ✚ Absența persoanelor capabile să dezvolte proiecte pentru dezvoltarea infrastructurii pentru educație și cultură; ✚ Bugetul încă insuficient alocat învățământului public generează fenomene de doare materială la limita necesarului unităților sau recurge la finanțare paralelă prin aportul familiilor.

RESURSE UMANE - PIAȚA MUNCII

PUNCTE TARI	PUNCTE SLABE
<ul style="list-style-type: none"> ✚ Populația comunei în număr de 2513 persoane; ✚ Ponderea ridicată a populației active; ✚ Ospitalitatea recunoscută a locuitorilor; ✚ Rata infrafracționalității redusă; ✚ Disponibilitatea de a munci în condiții de motivare adecvată; ✚ Autoritățile publice locale dotate cu rețea de calculatoare, internet și servicii gestionate cu sistem IT; ✚ Administrația publică locală este receptivă și competentă; ✚ Specialiști în domenii variate de activitate; ✚ Disponibilitatea cetățenilor de a participa la activitățile din comunitate, precum și la activitățile de instruire și reconversie profesională. 	<ul style="list-style-type: none"> ✚ Număr mare a persoanelor care nu au ocupație; ✚ Slaba educație și cultura antreprenorială; ✚ Lipsa de preocupare a populației pentru recalificare și reconversie profesională; ✚ Existența unor familii care trăiesc la limita subzistenței datorită veniturilor scăzute sau inexistente; ✚ Adaptarea mai lentă a populației rurale mature și vârstnice la schimbările și provocările lumii actuale, în general și la fenomenul mobilității și reconversiei profesionale, în special; ✚ Capacitatea financiară relativ redusă a zonei; ✚ Insuficiența serviciilor sociale primare la nivelul comunității locale.
OPORTUNITĂȚI	AMENINȚĂRI
<ul style="list-style-type: none"> ✚ Atragerea de programe cu finanțarea europeană pentru stimularea ocupării forței de muncă; 	<ul style="list-style-type: none"> ✚ Declinul demografic și îmbătrânirea populației; ✚ Continuarea plecării populației tinere către alte zone și

- ✚ Adaptarea programelor de învățământ la cerințele economiei de piață;
- ✚ Existența unor reglementări ce acordă facilități angajaților care creează noi locuri de muncă pentru șomeri, tineri, persoane cu dizabilități;
- ✚ Existența unor exemple de reușită ale unor localnici cu inițiativă.

în alte țări;

- ✚ Creșterea ponderii muncii la negru, cu efecte negative asupra pieței muncii, economiei locale și asistenței sociale;
- ✚ Creșterea delinvenței.

STRATEGIE

Obiectivele de dezvoltare se pot realiza numai in conditiile unei strategii care sa stabileasca cu claritate alternativele de dezvoltare ale comunei si, in functie de aceasta, sa se stabileasca structura cursurilor de calificare.

Strategiile pe termen lung trebuie evaluate cu atentie mai ales cu privire la viitoarele rezultate. Trebuie luat in vedere si faptul ca rezultatul real nu poate fi prevazut deoarece situatiile neprevazute pot si ele sa exercite o influenta importanta asupra lor.

Viziune

Strategia de dezvoltare durabila se realizeaza pentru cetateni si cu participarea cetatenilor. Aceasta are la baza o viziune de lunga durata si integreaza prioritatile economice sociale si de mediu ale comunitatii, fundamentata pe capacitatea si resursele locale si tine seama de interdependentele între provocarile locale, nationale si globale.

Viziunea privind dezvoltarea economico-sociala a comunei Siliștea este "Dezvoltarea durabila si echilibrata a comunei Siliștea prin crearea si sustinerea unui mediu economico-social competitiv, stabil, sanatos si diversificat, care sa asigure cresterea economica continua si cresterea calitatii vietii cetatenilor comunei". Strategia de dezvoltare economico-sociala a comunei Siliștea își propune sa valorifice potentialul, oportunitatile si realele disponibilitati pentru dezvoltare, inclusiv crearea unui mediu de afaceri stimulativ si competitiv, menit a atrage investitii private importante din tara si strainatate.

Printre obiectivele propuse, se pot mentiona importanta formarii unei deprinderi a participarii publice, stimularea capacitatii de adaptare a cetatenilor la cultura schimbarii, transformarea comunei Siliștea într-un punct de referinta pentru alte comune, si nu în ultimul rând, utilizarea eficienta si concentrata a tuturor resurselor locale, corelata cu atragerea si utilizarea rationala a fondurilor de finantare publice si private, interne si internationale.

Misiune

"Misiunea Primariei comunei Siliștea este de a fi permanent in slujba nevoilor comunitatii locale pentru a le rezolva intr-o maniera legala, transparenta, echitabila, competenta si eficienta,

asigurand astfel prosperitatea locuitorilor comunei , prin furnizarea de servicii la un inalt standard de calitate in context national si international".

Scop

Scopul Strategiei de dezvoltare durabila a comunei Siliștea este de a stabili axa principală a viitoarei dezvoltări a comunei, explicând principalele roluri și direcții, bazate pe propriile principii și valori. Toate acestea ne conduc către scopul principal: " modernizarea comunei Siliștea până în anul 2027 - prin investiții în industrie, in imbunatatirea serviciilor publice, in agricultura și prin reabilitarea infrastructurii necesare pentru creșterea standardelor de viață și îmbunătățirea mediului social și educațional, cu o atenție deosebită în a asigura durabilitate acestui proces". Strategia de dezvoltare durabila pune bazele pentru creșterea susținută și dezvoltarea economică, subliniază oportunitățile și provocările unui sat european și oferă linii directoare pentru dezvoltarea tuturor sectoarelor existente în cadrul comunității noastre.

Valori

Valorile pe care le promoveaza primăria Siliștea sunt:

- Promptitudine
- Profesionalism
- Transparență
- Orientare către cetățean
- Integritate
- Flexibilitate
- Egalitate de tratament
- Motivare
- Îmbunătățire continuă a performanțelor

Principiile strategiei de dezvoltare durabila :

- ✓ **durabilitate**- conditii mai bune de trai pentru populatia defavorizata precum si un minim de conditii necesare pentru un trai decent, sanatatea si bunastarea tuturor;
- ✓ **competitivitate**- permite dezvoltarea economiei proprii in context regional, national si chiar international, promovarea unui sector privat productiv si competitiv;
- ✓ **sprijin financiar**- facilitarea accesului la o varietate de surse financiare pentru a satisface nevoile de investitii si dezvoltare;

- ✓ **o buna administrare**- reactia eficienta si efectiva la problemele comunitatii prin responsabilizarea autoritatilor locale si parteneriatul cu societatea civila.

Obiectivele strategiei de dezvoltare durabila:

1. sa directioneze comuna spre dezvoltare economica cu scopul de a crea mai multe locuri de munca;
2. sa dezvolte un proces comun de organizare pentru a stabili prioritatile comunitatii, strategia si actiunile sale;
3. sa sprijine autoritatile publice locale in prezentarea strategiilor financiare si de investitii;
4. sa determine eficientizarea managementului.

Strategia de dezvoltare durabila este caracterizata de cel putin sapte trasaturi care se recomanda managerilor de la nivel local responsabili cu acest domeniu.

Cele sapte caracteristi ale strategiei sunt: *imagine asupra viitorului, creativitate, flexibilitate, activitate, create pentru actiune, orientate spre schimbare, orientate spre castig viabil.*

Strategia de Dezvoltare Locala se adreseaza comunitatii locale, care si-a aratat interesul pentru obiectivele prezentei strategii si pe care le sustinem, asa cum reiese din consultarea prin chestionar a locuitorilor comunei.

Principalele obiective ale dezvoltarii durabile ale comunei Siliștea constau in:

1. dezvoltarea infrastructurii de baza a comunei;
2. protectia mediului;
3. intarirea coeziunii sociale si reducerea saraciei;
4. regenerare rurala.

Formularea strategiei porneste de la urmatoarele premise:

- ❖ sa imbunatateasca conditiile de viata ale populatiei comunei (locuinte si locuri de munca la standarde europene);
- ❖ sa ridice standardul calitativ al designului comunei, al constructiilor, serviciilor si al imaginii in general;

- ❖ sa ofere oportunitati pentru interventia sectorului privat in operatiunile comunei, fie sub forma investitiilor directe in proiecte izolate, fie sub forma parteneriatelor sau consultarilor permanente intre parteneri;
- ❖ sa permita o anumita flexibilitate de adaptare la inevitabilele schimbari ce au loc in comuna. De aceea, procesul de planificare trebuie sa fie creativ, participativ si anticipativ.

Conform premiselor de formulare a strategiei si a perspectivelor de dezvoltare a comunei Siliștea, conceptul strategic trebuie formulat astfel incat transpunerea sa intr-un plan strategic sa asigure un pachet de actiuni care vor conduce la cresterea economica, cresterea bazei de impozitare, crearea de locuri de munca si imbunatatirea calitatii mediului de viata al comunitatii.

Conceptul strategic de dezvoltare se traduce astfel printr-o dezvoltare economica datorata pozitiei geostrategice a comunei, determinata de atragerea de firme/activitati economice/investitii. In acest sens, trebuie urmate doua puncte prioritare: cresterea gradului de atractivitate a comunei (prin imbunatatirea imaginii, a calitatii vietii, prin revitalizare rurala) si facilitati de atragere a firmelor private (prin investitii in infrastructura, oferta de terenuri si cladiri, servicii strategice, facilitati fiscale, etc.)

Avand in vedere ca o asezare rurala nu este un sistem inchis, iar realizarea celor cinci obiective generale se intemeiaza pe aplicarea unui management care sa conduca la dezvoltare si/sau regenerare rurala, politicile, planificarea strategica rurala, precum si realizarea programelor si proiectelor se vor face cu respectarea urmatoarelor principii:

- dezvoltarea durabila, astfel incat pe termen lung sa se produca schimbari majore de cultura si atitudine in ceea ce priveste utilizarea resurselor de catre populatie si operatorii de piata;
- intarirea capacitatii institutionale: prin management eficient, definirea serviciilor publice in raport cu resursele financiare actuale, cu obiectivele dezvoltarii durabile, precum si cu cerintele populatiei;
- twining rural (retea/network) in scopul schimbului de informatii intre localitati cu privire la utilizarea celor mai bune practici (in managementul rural sau managementul de proiect);
- realizarea programelor si proiectelor prin parteneriat public-privat;

- realizarea acelor programe si proiecte pe care sectorul privat nu le poate realiza;
- integrarea politicilor atat pe orizontala, pentru a se realiza un efect sinergic simultan intre sectoare, cat si pe verticala, avand in vedere corelarea si integrarea politicilor de dezvoltare a comunei cu politicile de dezvoltare ale judetului si ale regiunii din care face parte;
- managementul resurselor, ce presupune integrarea fluxurilor de resurse energetice, materiale, financiare si umane, precum si integrarea fluxurilor de resurse energetice si materiale intr-un ciclu natural;
- utilizarea mecanismelor de piata pentru a atinge tinta durabilitatii, respectiv emiterea de reglementari pentru eco-taxe si functionarea utilitatilor publice in sistem de piata, evaluarea investitiilor dupa criterii de mediu, luarea in considerare a problemelor de mediu la intocmirea bugetului local;
- descentralizarea managementului in sectorul energetic;
- design-ul durabil arhitectonic in temeiul caruia se stabilesc reguli privitoare la materialele de constructii, design-ul unei cladiri, bioclimatul, densitatea cladirilor intr-un areal, orientarea spatiala a cladirilor, „structuri verzi” in jurul cladirilor, microclimat, eficienta energetica;
- realizarea unui program sau proiect fara a afecta cultura unei comunitati, ori pentru a recupera mostenirea culturala a unei comunitati si/sau traditiile intregii comunitati locale;
- interzicerea multiplicarii serviciilor publice, daca acestea nu servesc unei nevoi locale;
- fixarea regulilor de utilizare rationala a terenurilor pentru toate proiectele de dezvoltare in baza planului de urbanism general, ca instrument de planificare spatiala;
- analiza capacitatii tehnice de executie;
- evaluarea eficientei utilizarii resurselor financiare si umane;
- evaluarea viabilitatii financiare a unui program sau proiect prin prisma veniturilor fiscale obtinute;
- identificarea nevoilor comunitatii locale si a prioritatilor acesteia;
- corespondenta intre lansarea unui program sau proiect si nevoile comunitatii;
- evaluarea nevoilor comunitatilor sarace si a capacitatii municipalitatii de a asigura accesul acestora la locuinta, locuri de munca si serviciile publice de baza;
- protectia mediului;

- realizarea unui program sau proiect in parteneriat cu sectorul privat, ori realizarea unui program sau proiect de catre sectorul privat, pentru a transfera costurile unei investitii, daca exista oportunitatea de a obtine profituri viitoare;
- asigurarea publicitatii informatiilor cu impact in investitii (informatii topografice, informatii statistice privind economia locala si regionala, regulamentul de urbanism, planul de urbanism general si planurile de urbanism zonal).

Principiile de realizare sau de reabilitare a unei zone de locuit potrivit planului de urbanism general, conform Agendei Habitat de la Istanbul-1996, sunt:

- ✓ planificarea unei intregi zone de locuit va fi integrata astfel incat sa cuprinda cladiri de locuit (individuale sau colective potrivit sistemului de design arhitectonic), cladiri cu destinatie comerciala, parcuri, scoli si infrastructura edilitara necesara pentru nevoile zilnice ale locuitorilor;
- ✓ zona de locuit va contine o diversitate de cladiri;
- ✓ in situatia in care in zona sunt cladiri istorice (din patrimoniul national cultural), acestea vor fi reabilitate (fatada si interior), fara a afecta proiectul in baza caruia s-a construit. In nici un caz, aceste cladiri nu vor fi transformate sau demolate;
- ✓ zona de locuit va avea un centru care combina functiunile comerciale, cu cele civice, culturale si de agrement;
- ✓ zona va contine spatii deschise in forma de scuar, spatii de verdeata sau parcuri;
- ✓ spatiile deschise vor avea un design care sa incurajeze prezenta locuitorilor si pentru a intari relatiile in cadrul comunitatii sau comunitatilor din acea zona functionala;
- ✓ vor fi proiectate in mod generos spatiile pietonale si de circulatie cu bicicleta. Acestea vor fi exclusive in sait-ul istoric al comunei;
- ✓ terenurile naturale - forestiere, cu vegetatie florala sau cu luciu de apa vor fi pastrate pe cat posibil sau integrate in parcuri;
- ✓ comunitatile vor respecta regulile de conservare a resurselor si de reducere a deseurilor;
- ✓ comunitatile vor utiliza in mod rational resursele de apa;
- ✓ orientarea strazilor si plasamentul cladirilor vor contribui la cresterea eficientei energetice.

OBIECTIVE GENERALE

Principalele obiective ale strategiei de dezvoltare locala a comunei Siliștea sunt:

- ❖ Asigurarea condițiilor pentru crearea unor activități rentabile în zootehnie, agricultura în special dezvoltarea exploatațiilor agricole în condiții de performanță;
- ❖ Protejarea mediului prin conformarea progresivă cu standardele de mediu din Uniunea Europeană pe care România va trebui să le atingă în totalitate;
- ❖ Optimizarea sistemului de sănătate și protecție socială în comună;
- ❖ Garantarea accesului neîngrădit al populației și al consumatorilor economici la infrastructura (apa, canalizare, distribuție gaze, cai de transport, telefonie);
- ❖ Reabilitarea și modernizarea școlii conform standardelor europene;
- ❖ Luarea de măsuri pentru excluderile sociale, a înlăturării dezechilibrelor sociale și creșterea ratei de ocupare prin crearea de noi oportunități investitoriale.

OBIECTIVE SPECIFICE

1. Agricultură și dezvoltare rurală

Agricultură

- Prin utilizarea unor tehnici specifice agricole adaptate la normele europene se urmărește dezvoltarea durabilă a agriculturii;
- Dezvoltarea unor ferme zootehnice și puncte de prelucrare și colectare a resurselor rezultate din domeniu care vor crea creșteri la veniturile bugetului local;
- Susținerea producătorilor de a forma asociații pentru a beneficia de oportunitățile care decurg din aceasta;
- Crearea condițiilor necesare aplicării irigațiilor pe terenurile arabile din cadrul comunei;
- Profitabilizarea practicilor agricole pentru a facilita și productivitatea lucrării aplicate pe terenurile agricole;

2. Infrastructură și Mediu

- Conservarea și întreținerea mediului natural;

Transport

- Modernizarea drumurilor comunale si a ulitelor satesti;
- Modernizarea sistemului rutier;
- Realizarea de alei pietonale;
- Construirea si reabilitarea podurilor si podetelor;

Utilitati

- Reabilitarea și extinderea rețelei de alimentare cu apă;
- Lucrari de cadastru imobiliar intravilan, extravilan si reactualizare PUG;
- Dotari ale centrului de interventie rapida;
- Dotari ale administratiei locale;
- Realizarea rețelei de gaz metan;
- Lucrari de reabilitare a rețelei de iluminat public in comuna;
- Montarea unui post de transformare electrica;
- Organizarea sistemului de colectare selectiva, a spatiului de depozitare temporara si transportul deseurilor;
- Realizarea rețelei de canalizare si a statiei de epurare si tratare a apelor reziduale;
- Respectarea regulilor de folosire durabila a terenurilor din comuna conform planului de urbanism general, ca instrument de planificare spatiala;

Sanatate

- Dezvoltarea infrastructurii de sanatate pentru a putea raspunde oricand cetatenilor care au nevoie de serviciile medicale in cazuri de urgenta;
- Educarea populatiei cu privire la accesarea serviciilor de sanatate la o perioada regulata de timp pentru prevenirea situatiilor de urgenta prin sustinerea si promovarea modului de viata sanatos;

Mediu

- Lucrari de regularizare și colectare a apelor pluviale;
- Organizarea sistemului de colectare selectiva, a spatiului de depozitare temporara si transportul deseurilor;
- Dotarea cu utilaje pentru serviciul de gospodarie comunala si salubritate;
- Crearea sistemelor specifice de management al deseurilor;
- Informarea locuitorilor comunei asupra consecintelor produse de deversarea apelor uzate in locuri neamenajate;
- Conservarea calitatii mediului pentru a preintampina consecintele negative asupra lui;
- Folosirea cu masura a resurselor de apa;
- Indepartarea deseurilor de pe domeniul public;
- Educarea populatiei din comuna pentru colectarea selectiva a deseurilor;
- Prevenirea alunecarilor de teren prin impadurirea terenurilor nerentabile pentru prevenirea alunecărilor de teren;
- Înființarea perdelelor de protecție în Siliștea.

3. Economie

- Stimularea persoanelor care nu sunt incadrate in activitate prin crearea unor programe de ocupare a posturilor in comuna;
- Organizarea industriei durabile care sa nu deterioreze mediul;
- Economia productiva de venit la bugetul local;
- Dezvoltarea afacerilor prin crearea unor locatii specifice si promovarea produselor industriale si a serviciilor pe piata interna;

Comert si Servicii

- Marirea numarului de intreprinderi mici si mijlocii pentru a oferii populatiei zonei o gama cat mai larga de servicii;

Mediu de afaceri

- Dezvoltarea serviciilor si activitatilor productive din comuna de catre intreprinzatorilor locali;

4. Turism

- Sustinerea actiunilor locale prin masuri eficiente de marketing;

- Practicarea unor produse variate turistice;
- Construirea unui complex turistic si de agrement in comuna;
- Reabilitarea si conservarea capitalului turistic;
- Crearea parteneriatului public-privat in turism;
- Dezvoltarea actiunilor de monitorizare si control in turism;

5. Educatie si cultura

Invatamant

- Reabilitare, dotarea cu mobilier a scoliii si a gradinițelor din comuna;
- Amenajarea si dotarea centre de joaca si recreere pentru copiii comunei;
- Accesul liber la sistemul educational perfomant, flexibil si adaptat conditiilor din mediul rural;
- Reabilitarea caminului cultural din comuna si dotarea corespunzatoare ;
- Sustinerea permanenta a calitatii procesului de invatamant;
- Formarea continua a cetatenilor comunei prin cursuri de perfectionare;
- Crearea unei baze materiale capabile sa satisfaca nevoile legate de actul educational;
- Indrumarea scolarilor pentru formarea profesionala;

Cultura

- Impartasirea obiceiurilor si traditiilor generatiilor viitoare;
- Reabilitarea si dotarea corespunzatoare a caminului cultural și bibliotecii;

6. Resurse Umane

Populatia

- Crearea de conditii famililor tinere care doresc sa locuiasca in comuna;
- Aplicarea unui management corespunzator administrarii fortei de munca.

Piata muncii

- Crearea unui numar suficient de locuri de munca care sa acopere un numar variat de domenii de activitate pentru satisfacerea nevoilor de trai;
- Sprijinirea persoanelor care se afla in somaj pentru a-si gasi un loc de munca.

PLANIFICAREA INVESTITIILOR

1. CONSIDERATII GENERALE

Planul Local de Actiune (PLA) este un instrument de planificare si implementare si contine un set de politici pe domenii de activitate ce se vor aplica intr-un termen determinat in scopul realizarii obiectivelor generale fixate intr-o strategie. Termenul de realizare a planului local de actiune trebuie sa corespunda termenului de 10-20 de ani, fixat pentru realizarea Strategiei Locale de Dezvoltare Durabila (SLDD).

Planul de actiune este procesul participativ de dezvoltare a unui plan relativ scurt, care utilizeaza resurse disponibile pentru a atinge obiective limitate, de obicei intr-o zona bine definita.

Periodic, PLA va fi revizuit, astfel incat tintele fixate sa tina cont de evolutia macroeconomica la nivel national, starea economiei la nivel regional si local, precum si de opiniile comunitatii locale cu privire la implementarea lui. Cu cat revizuirea se face la intervale mai scurte, cu atat marja de eroare in privinta evaluarii resurselor la un proiect este mai mica, avand in vedere ca, pe masura ce se inainteaza in timp, variabilele economice ce trebuie luate in calcul la o prognoza economica se multiplica.

Planul Local de Actiune pentru implementarea Strategiei Locale de Dezvoltare Durabila a comunei Siliștea, reprezinta un pachet de masuri si proiecte necesare schimbarii comunitatii locale pentru atingerea unor parametrii specifici societatii moderne, astfel ca durabilitatea sa devina punctul forte al acesteia.

Dimensiunile dezvoltarii actuale economice, sociale, de mediu si tehnologice au fost analizate in cadrul procesului de analiza-diagnostic din cadrul strategie de dezvoltare, iar tintele-obiective strategice au fost creionate, fixandu-se cateva repere ca referinte pentru dezvoltarile ulterioare.

“Planul Local de Actiune”, prezinta principalele masuri si proiecte necesare fazei de planificare si implementare a dezvoltarii durabile, astfel: in procesul de dezvoltare sa poata fi evaluat continuu complexitatea factorilor SEMT (social-economic-mediu-tehnologic) prin indicatorii de dezvoltare durabila (dimensiuni ale durabilitatii) selectionati ca relevanti pentru comuna Siliștea. Utilitatea unui plan de actiune este data de amploarea si complexitatea actiunilor ce trebuie executate pentru atingerea obiectivelor strategice definite in Strategia de Dezvoltare Durabila a comunei.

Pentru a realiza un management unitar sunt necesare 3 faze distincte astfel incat procesele necesare atingerii obiectivelor sa poata fi bine coordonate:

1. Planul de dezvoltare al Planului Local de Actiune (planificare activitatilor);
2. Planul de executare al Planului Local de Actiune (implementarea activitatilor);
3. Planul de monitorizare al Planului Local de Actiune (evaluarea activitatilor).

Pentru a asigura o dezvoltare coerenta a comunei Siliștea, suportul necesar trebuie sa fie asigurat de catre:

1. Administratia Locala (primaria) si Consiliului Local, care trebuie sa-si replanifice dezvoltarea institutionala pentru acordarea unui suport logistic complex necesar Planului Local de Actiune;
2. Comunitatea Locala - cetateni si organizatii, actorii principali ai dezvoltarii locale, prin atitudine si participare activa;
3. Mediul de afaceri - firme si institutii finantatoare, drept suport financiar si logistic (informatii si tehnologii moderne).

2. PRINCIPII SI CONDITII

Pentru realizarea Planului Local de Actiune, ca autoritate publica locala, primaria comunei Siliștea trebuie sa-si intareasca capacitatea institutionala la toate nivelele de decizie si executie, aceasta presupune atragerea si furnizarea de resurse financiare suficiente si mobilizarea resurselor umane, identificarea celor mai eficiente mecanisme de comunicare, dar si analizarea cadrului administrativ de alocare a responsabilitatilor.

Rezolvarea problemelor curente, cat si a celor de ce vor apare in viitor depinde in foarte mare masura de gradul de competenta al conducerii administratiei publice locale.

Materializarea capacitatii institutionale este un proces de durata in care administratia publica trebuie sa actioneze pentru schimbarea radicala a atitudinii functionarului public fata de accesul cetatenilor la activitatea administratiei.

In acest sens o principala preocupare a primariei comunei Siliștea a fost de armonizare a procedurilor administrative cu cele ale Uniunii Europene.

In ceea ce priveste relatia cu cetateanul, primaria comunei a demarat un amplu proces de consultare a opiniei cetetenilor, cu privire la obiectivele strategice din perioada 2021-2027.

3. OBIECTIVE GENERALE

Principalele obiective ale strategiei de dezvoltare locala a comunei Siliștea sunt:

- ✓ Asigurarea accesului neingradit la infrastructura (apa, distributie gaze si canalizare) a tuturor locuitorilor si al consumatorilor economici din comuna;
- ✓ Reabilitarea si modernizarea in conformitate cu necesitatile si standarde europene a scolilor;
- ✓ Optimizarea si dezvoltarea infrastructurii de transport, telecomunicatii si energie;
- ✓ Protejarea mediului prin conformarea progresiva cu standardele de mediu din Uniunea Europeana pe care Romania va trebui sa le atinga in totalitate;
- ✓ Garantarea conditiilor pentru crearea unor activitati rentabile in zootehnie si agricultura;
- ✓ Combaterea excluderii si dezechilibrelor sociale prin crearea de noi oportunitati investitionale.

4. CONSOLIDAREA CAPACITATII INSTITUTIONALE A PRIMARIEI

Conditiiile care stau la baza unei dezvoltari social - economice rapide sunt sustinerea si participarea activa, respectarea legilor si onorarea obligatiilor primariei comunei, precum si implicarea cetatenilor la luarea deciziilor in ceea ce priveste rezolvarea propriilor probleme.

Primaria, fiind o interfata intre cetatean si institutiile statului, trebuie sa elaboreze si sa dezvolte un sistem de administrare bazat pe promovarea autonomiei locale reale si consolidarea cadrului institutional.

Activitatea publica locala va fi orientata spre:

- Sprijinirea dezvoltarii comunitatii in scopul rezolvarii tuturor problemelor comunei;
- Sustinerea dezvoltarii infrastructurii prioritare pentru comunitate (aprovizionarea cu apa, gaze naturale, energie electrica, etc.);
- Sporirea responsabilitatii persoanelor cu functii de raspundere pentru depasirea limitelor stabilite de cheltuieli si utilizarea neeconomica a alocatiilor bugetare;
- Controlarea stricta a bugetului local si distribuirea lui in mod eficient;
- Ajustarea in continuare a cheltuielilor bugetare la posibilitatile reale de acumulare a veniturilor la buget.

Eficientizarea gestionarii mijloacelor publice, prin:

- Organizarea de licitatii pentru achizitionarea de marfuri, lucrari si servicii pentru necesitatile institutiilor bugetare din banii publici;
- Reducerea cresterii volumului de cheltuieli, inclusiv prin reducerea numarului de personal angajat in institutiile bugetare, acolo unde este cazul;
- Reevaluarea intregului sistem de servicii publice si transmiterea unor activitati catre sfera privata.

Consolidarea finantelor publice:

- Asigurarea cu surse financiare a masurilor pentru satisfacerea necesitatilor social-economice si culturale ale populatiei, pentru dezvoltarea comunei;
- Intreprinderea unor masuri concrete pentru acumularea veniturilor proprii si mentinerea echilibrului bugetar;
- Constituirea de fonduri extrabugetare pentru sustinerea unor programe de interes local;
- Sustinerea dezvoltarii antreprenoriatului ca motor de crestere a economiei de piata.

Stabilirea si promovarea parteneriatului:

- Sprijinirea organizatiilor nonguvernamentale;
- Participarea la proiecte investitionale comune cu sectorul economic in domeniile social, cultural si de mediu.

Consolidarea managementului administratiei publice locale consta in:

a. Dezvoltarea managementul resurselor umane

- Preocuparea primariei comunei Siliștea pentru pregătirea continua a functionarilor publici pe domeniile prioritare dezvoltarii comunei.

b. Dezvoltarea nivelului de pregătire profesionala

- Stabilirea necesitatilor si oportunitatilor de instruire;
- Corelarea necesitatilor cu potentialul uman existent;
- Stabilirea unui sistem de training adecvat.

c. Folosirea eficienta a resurselor umane

- Stabilirea regulamentului de organizare si functionare a personalului si a regulamentului de ordine interioara;
- Personalul trebuie sa lucreze in domenii de activitate bine definite.

d. Cresterea responsabilitatii si a independentei profesionale

- Responsabilitate functionarilor publici in conformitate cu prevederile legale;
- Constientizarea importantei activitatii fiecarui angajat;
- Transparenta functionarii sistemului institutional pentru fiecare angajat;
- Acordarea de stimulente financiare in functie de eficienta si competitivitatea activitatilor depuse.

e. Schimbarea de fond a raportului dintre administratie si cetatean

- Serviciul public trebuie sa fie orientat in folosul cetateanului;
- Eliminarea blocajelor birocratice cu care sunt confruntati cetatenii si agentii economici;
- Intarirea si extinderea cadrului de participare a societatii civile la procesul decizional;
- Crearea unei strategii de comunicare operativa cu cetatenii;
- Implementarea unui sistem de management al calitatii.

f. Realizarea unui sistem de monitorizare a calitatii serviciilor publice

- Administrarea eficienta a banilor publici;
- Dezvoltarea comunei prin atragerea de proiecte si programe cu finantare nerambursabila;
- Cheltuirea eficienta a veniturilor.

g. Dezvoltarea managementul informatiilor

- Corelarea si integrarea bazelor de date din institutie;
- Analizarea nevoilor in domeniul software.

ALOCARE FINANCIARA

Oricat de interesanta si de inovatoare este realizarea unui proiect, un manager este interesat, in cele din urma, de aspectele financiare ale proiectului in care se implica. Din acest motiv, trebuie acordata toata atentia documentelor referitoare la aspectele financiare ale proiectului prezentate prin intermediul studiului de fezabilitate si proiectului tehnic (evolutia estimata a veniturilor si cheltuielilor pentru urmatoarea perioada de timp - de regula urmatorii cativa ani, indicatori de rentabilitate etc.).

Un element cheie al oricarui proiect il reprezinta modul de satisfacere al nevoilor comunitatii locale.

Volumul cheltuielilor trebuie previzionat cu atentie si monitorizat pe tot parcursul derularii proiectului. Cheltuielile pe care urmeaza sa se efectueze in vederea realizarii proiectului nu vor avea o structura omogena si, din acest motiv, trebuie sa se faca distinctia intre diferitele destinatii ale resurselor de care dispune primaria.

O prima distinctie importanta este cea dintre cheltuielile initiale – care vor fi efectuate pentru a pune in miscare noul proiect – si cele aferente realizarii efective a proiectului.

Primele trebuie efectuate de regula o singura data, in perioada initiala. Cea de-a doua categorie de cheltuieli va avea un nivel mai stabil in timp, dar este si mai indepartata in timp fata de momentul intocmirii studiului de fezabilitate si/sau proiectului tehnic.

Este foarte important sa existe un grafic al celor doua categorii de cheltuieli si sa se determine cu precizie momentul in care proiectul sa se realizeze.

In cazul in care acest moment este mai indepartat in realitate decat s-a presupus initial, s-ar putea ca rentabilitatea proiectului sa nu mai fie cea scontata. Atunci cand se previzioneaza cheltuielile cu activitatea curenta, va trebui sa se determine si marimea resurselor necesare.

Un volum prea mare va tine resurse immobilizate in mod inutil, in timp ce un volum prea redus creeaza riscul unor intreruperi fortate ale realizarii proiectului. Va trebui sa se poata justifica nivelul pentru care s-a optat.

Datele referitoare la veniturile si cheltuielile previzionate vor da o imagine asupra rentabilitatii proiectului. In aprecierea acestei rentabilitati este bine sa se evalueze cum vor arata rezultatele in cazul in care apar evenimente neprevazute.

De aceea s-a stabilit ca planificarea strategica din punct de vedere financiar este greu de realizat datorita schimbarilor legislatiei. Din aceeasi cauza, bugetul local pe urmatorii 6 ani nu se poate exprima exact.

Repartizarea veniturilor arata gradul mare de dependenta fata de bugetul de stat si necesitatea alocarii unor sume care sa permita macar asigurarea unui buget minim de functionare.

DESCRIEREA PARTENERIATULUI IN PROCESUL DE

PROGRAMARE STRATEGICA

In conformitate cu principiul european al parteneriatului, in procesul de elaborare a PND 2014-2020, pe langa autoritatile publice trebuie consultati si parteneri neguvernamentali reprezentativi: organisme regionale, syndicate, patronate, institutii de cercetare si invatamant superior, organizatii neguvernamentale etc. Consultarile parteneriale au loc in cadrul structurilor parteneriale constituite pentru elaborarea PND privind elaborarea in parteneriat a Planului National de Dezvoltare.

Documentele Consultative pentru PND 2014-2020 se dezbat si se avizeaza in cadrul **Comitetului Interinstitutional pentru elaborarea PND (CIP)**, structura parteneriala la nivel national formata din reprezentanti la nivel de decizie ai ministerelor, altor institutii publice centrale, Agentiilor pentru Dezvoltare Regionala (ADR), institutelor de cercetare si institutiilor de invatamant superior, precum si din reprezentanti ai partenerilor economici si sociali.

Informarea și promovarea privind Planul National de Dezvoltare și Fondurile Structurale și de Coeziune (inclusiv diseminarea informației pe Internet) a reprezentat de asemenea o componentă fundamentală în cadrul procesului de elaborare a PND 2014-2020.

Structura parteneriatelor

Complementaritate: acțiunile comunitare trebuie să fie complementare sau să contribuie la operațiunile naționale corespondente.

Parteneriat: acțiunile Comunitare trebuie realizate printr-o stransă consultare între Comisie și Statele Membre, împreună cu autorități și organisme numite de Statele Membre, cum ar fi autorități regionale și locale, parteneri economici și sociali. Parteneriatul trebuie să acopere pregătirea, finanțarea, monitorizarea și evaluarea asistenței financiare. Statele Membre trebuie să asigure asocierea partenerilor relevanți la diferite stadii ale programării.

Subsidiaritate: fondurile nu sunt direct alocate proiectelor alese de Comisie. Principalele priorități ale programului de dezvoltare sunt definite de autorități naționale/regionale în cooperare cu Comisia, dar alegerea proiectelor și managementul lor sunt sub responsabilitatea exclusivă a autorităților naționale și regionale.

Adicionalitate - Ajutorul Comunitar nu poate înlocui cheltuieli publice sau altele echivalente ale Statelor Membre. Bugetele Programului pot include atât fonduri UE cât și fonduri naționale din surse publice sau private.

Compatibilitate - Operațiunile finanțate de fonduri trebuie să fie în conformitate cu prevederile Tratatului UE, precum și cu politicile și acțiunile UE, inclusiv regulile privind concurența, achizițiile publice, protecția mediului, eliminarea inegalităților, promovarea egalității între bărbați și femei.

Multianualitate: - Acțiunea comună a Comunității și Statelor Membre trebuie să fie implementată pe o bază multianuală printr-un proces de organizare, luare de decizii și finanțare bazat pe formularea de strategii integrate și coerente multi-aniuale și definirea de obiective concrete.

Concentrare: - Fondurile sunt concentrate pe câteva obiective prioritare; de fapt, o mare parte a acestora acoperă un număr limitat de zone, care au nevoie de sprijin pentru dezvoltarea lor, iar resursele rămase sunt dedicate anumitor grupuri sociale care se confruntă cu dificultăți în toată Uniunea Europeană, fără a satisface criteriile geografice speciale.

Anexa 1

PORTOFOLIUL DE PROIECTE

1. DRUMURI COMUNALE

INFORMATII GENERALE DESPRE PROIECT

1.	Regiunea	REGIUNEA SUD MUNTENIA	
2.	Titlul proiectului	Realizarea modernizarea si extinderea drumurilor locale, a trotuarelor, a intrarilor in curti si construirea de santuri dalate in comuna Siliștea, judetul Teleorman	
3.	Domeniul acoperit de proiect	INFRASTRUCTURA DE TRANSPORT	
4.	Localizarea proiectului	JUDETUL: TELEORMAN LOCALITATEA: SILIȘTEA	
5.	Durata proiectului	1-6 ANI	
6.	Grupurile/Zonele tinta	- locuitorii comunei Siliștea; - participantii la traficul rutier care tranziteaza comuna; - potentialii investitori;	
7.	Institutia responsabila cu implementarea proiectului	- CONSILIUL LOCAL	
8.	Coordonatele de contact ale beneficiarului proiectului	LOCALITATE: JUDET: COD POSTAL: TELEFON: FAX:	SILIȘTEA TELEORMAN 147345 0247-452633 0247-452633

DESCRIEREA PROIECTULUI

1.	Obiectivele proiectului	Asigurarea accesului neingradit al locuitorilor, turistilor si consumatorilor economici la infrastructura de baza. Modernizarea drumurilor comunale si a ulitelor satesti vor avea efecte benefice asupra dezvoltarii economice viitoare a comunei prin conectarea diferitelor zone la drumurile locale, imbunatatirea legaturilor rutiere cu comunele invecinate si cu satele componente. Va deveni o zona de interes atat pentru investitori cat si pentru turistii care tranziteaza comuna.
2.	Rezultatele obtinute	<ul style="list-style-type: none"> ✓ Reabilitarea si consolidarea rețelei de drumuri locale, a trotuarelor, a intrarilor in curti si construirea de santuri dalate; ✓ Accesul populatiei la locuri de munca, servicii

		medicale, educatie, cultura, recreere; ✓ Consolidarea terenurilor afectate de alunecari; ✓ Fluidizarea transportului de marfuri cu impact direct asupra dezvoltarii economice teritoriale echilibrate.
3.	Principalele activitati din proiect	Elaborarea proiectului tehnic Aprobarea inceperii proiectului Pregatirea si depunerea cererii de finantare Contractarea proiectului Organizarea licitatiilor Monitorizare, evaluare, control Auditul proiectului
4.	Justificarea proiectului: nevoi identificate in Regiune/Localitate	Proiectul este cuprins ca obiectiv in Strategia de Dezvoltare Locala pe perioada 2021-2027. Majoritatea locuitorilor sunt de acord cu implementarea proiectului in comuna lor.

STADIUL PROIECTULUI

1.	Stadiul pregatirii proiectului	Idee de proiect
----	--------------------------------	-----------------

COSTUL PROIECTULUI SI PLANUL FINANCIAR

1.	Costul total al proiectului estimativ, EUR (fara TVA)	
2.	Surse de finanțare	Fonduri europene, Fonduri guvernamentale, Bugetul Consiliului Local, Bugetul Consiliului Județean

2. ALIMENTAREA CU APA

INFORMATII GENERALE DESPRE PROIECT

1.	Regiunea	REGIUNEA SUD MUNTENIA
2.	Titlul proiectului	Reabilitarea și extinderea rețelei de alimentare cu apa in comuna Siliștea, judetul Teleorman
3.	Domeniul acoperit de proiect	INFRASTRUCTURA ALIMENTARE APA
4.	Localizarea proiectului	JUDETUL: TELORMAN LOCALITATEA: SILIȘTEA
5.	Durata proiectului	1-6ANI
6.	Grupurile/Zonele tinta	- locuitorii comunei Siliștea; - potentialii investitori;
7.	Institutiile responsabile cu	- CONSILIUL LOCAL

	implementarea proiectului		
8.	Coordonatele de contact ale beneficiarului proiectului	LOCALITATE: JUDET: COD POSTAL: TELEFON: FAX:	SILIȘTEA TELEORMAN 147345 0247-452633 0247-452633

DESCRIEREA PROIECTULUI

1.	Obiectivele proiectului	<ul style="list-style-type: none"> ✓ Acoperirea necesarului si satisfacerea cerintelor de apa ale populatiei; ✓ Utilizarea eficienta a resurselor de apa; ✓ Asigurarea serviciilor de apa la tarife accesibile; ✓ Asigurarea calitatii corespunzatoare a apei potabile in toata comuna.
2.	Rezultatele obtinute	<ul style="list-style-type: none"> ✓ imbunatatirea conditiilor de viata a populatiei comunei; ✓ reducerea poluarii; ✓ reducerea factorilor de risc pentru sanatatea populatiei; ✓ atragerea de investitori; ✓ dezvoltarea de locuri de munca; ✓ reducerea riscului inundatilor asupra suprafetelor agricole si localitatilor; ✓ diminuarea riscurilor provocate de catre seceta prin crearea si utilizarea sistemului de irigatii; ✓ diminuarea fenomenelor de eroziune si degradare a terenurilor.
3.	Principalele activitati din proiect	Elaborarea studiului de fezabilitate Elaborarea proiectului tehnic Aprobarea inceperii proiectului Pregatirea si depunerea cererii de finantare Contractarea proiectului Organizarea licitatiilor Monitorizare, evaluare, control Auditul proiectului
4.	Justificarea proiectului: nevoi indetificate in Regiune/Localitate	Proiectul este cuprins ca obiectiv in Strategia de Dezvoltare Locala pe perioada 2021-2027 Majoritatea locuitorilor sunt de acord cu implementarea proiectului in comuna lor.

STADIUL PROIECTULUI

1.	Stadiul pregatirii proiectului	S.F./P.T.
----	--------------------------------	-----------

COSTUL PROIECTULUI SI PLANUL FINANCIAR

1.	Costul total al proiectului estimativ, EUR (fara TVA)	14.160.000 lei
----	---	----------------

3. **PIAȚĂ ZONALĂ SI TARG COMUNAL**

INFORMATII GENERALE DESPRE PROIECT

1.	Regiunea	REGIUNEA SUD MUNTENIA
2.	Titlul proiectului	Amenajare și modernizare piață zonală si targ comunal în comuna Siliștea, judetul Teleorman
3.	Domeniul acoperit de proiect	INFRASTRUCTURA – LOCALĂ
4.	Localizarea proiectului	JUDETUL: TELEORMAN LOCALITATEA: SILIȘTEA
5.	Durata proiectului	1- 6 ANI
6.	Grupurile/Zonele tinta	- locuitorii comunei Siliștea; - potentialii investitori; - agentii economici; - institutiile publice;
7.	Institutia responsabila cu implementarea proiectului	- CONSILIUL LOCAL
8.	Coordonatele de contact ale beneficiarului proiectului	LOCALITATE: SILIȘTEA JUDET: TELEORMAN COD POSTAL: 147345 TELEFON: 0247-452633 FAX: 0247-452633

DESCRIEREA PROIECTULUI

1.	Obiectivele proiectului	Crearea condițiilor pentru eficientizarea și perfecționarea activităților comerciale în folosul comunitatii.
2.	Rezultatele obtinute	<ul style="list-style-type: none"> ✓ imbunatatirea conditiilor de viata a populatiei comunei; ✓ atragerea de investitori in zona ✓ dezvoltarea infrastructurii locale ✓ crearea de locuri de munca ✓ creșterea veniturilor locale
3.	Principalele activitati din proiect	Elaborare studiu de fezabilitate Elaborarea proiectului tehnic

		Aprobarea inceperii proiectului Pregatirea si depunerea cererii de finantare Contractarea proiectului Organizarea licitatiilor Monitorizare, evaluare, control Auditul proiectului
4.	Justificarea proiectului: nevoi indentificate in Regiune/Localitate	Proiectul este cuprins ca obiectiv in Strategia de Dezvoltare Locala pe perioada 2021-2027. Majoritatea locuitorilor sunt de acord cu implementarea proiectului in comuna lor.

STADIUL PROIECTULUI

1.	Stadiul pregatirii proiectului	SF/PT
----	--------------------------------	-------

COSTUL PROIECTULUI SI PLANUL FINANCIAR

1.	Costul total al proiectului estimativ, EUR (fara TVA)	
2.	Surse de finanțare	Fonduri europene, Bugetul Consiliului Local Bugetul Consiliului Județean

4. RETEA DE CANALIZARE SI STATIE DE EPUARE SI TRATARE A APELOR REZIDUALE

INFORMATII GENERALE DESPRE PROIECT

1.	Regiunea	REGIUNEA SUD MUNTENIA
2.	Titlul proiectului	Retea publica de canalizare a apelor uzate menajere si statie de epurare in comuna Siliștea, judetul Teleorman
3.	Domeniul acoperit de proiect	INFRASTRUCTURA CANALIZARE
4.	Localizarea proiectului	JUDETUL: TELEORMAN LOCALITATEA: SILIȘTEA
5.	Durata proiectului	1-6ANI
6.	Grupurile/Zonele tinta	- locuitorii comunei Siliștea; - potentialii investitori;
7.	Institutia responsabila cu implementarea proiectului	- CONSILIUL LOCAL

8.	Coordonatele de contact ale beneficiarului proiectului	LOCALITATE: JUDET: COD POSTAL: TELEFON: FAX:	SILIȘTEA TELEORMAN 147345 0247-452633 0247-452633
----	--	--	---

DESCRIEREA PROIECTULUI

1.	Obiectivele proiectului	<p>Realizarea rețelei de canalizare va conduce la reducerea impactului asupra calitatii factorilor de mediu datorat deficientelor in cadrul sistemului de colectare si epurare a apelor uzate menajere la nivelul localitatii. Realizarea statiei de epurare si tratare a apelor reziduale reprezinta un lucru primordial in dezvoltarea societatii actuale, localitatea se va integra astfel in limitele de poluare admise de Uniunea Europeana, principalii beneficiari fiind locuitorii aceste zone. Se va imbunatati calitatea vietii si vor fi diminuatii factorii cu un grad ridicat de risc pentru sanatatea populatiei.</p> <p>Zona va deveni mai atractiva pentru investitori, iar activitatea acestora va genera venituri suplimentare la bugetul local. Proiectul va avea un impact social si economic direct asupra comunitatii, prin existenta unor resurse financiare pentru finantarea si dezvoltarea unor activitati in domeniul sanatatii, invatamantului, culturii.</p>
2.	Rezultatele obtinute	<ul style="list-style-type: none"> ✓ accesul populatiei la infrastructura edilitara; ✓ scaderea factorilor de risc pentru sanatatea populatiei; ✓ imbunatatirea conditiilor de viata a populatiei comunei; ✓ scaderea factorului de poluare; ✓ reducerea efectelor unor riscuri naturale, cum ar fi inundatiile; ✓ atragerea de investitori; ✓ dezvoltarea de locuri de munca.
3.	Principalele activitati din proiect	Elaborarea proiectului tehnic Aprobarea inceperii proiectului Pregatirea si depunerea cererii de finantare Contractarea proiectului Organizarea licitatiilor Monitorizare, evaluare, control Auditul proiectului
4.	Justificarea proiectului: nevoi indentificate in Regiune/Localitate	Proiectul este cuprins ca obiectiv in Strategia de Dezvoltare Locala pe perioada 2021-2027. Majoritatea locuitorilor sunt de acord cu implementarea proiectului in comuna lor.

STADIUL PROIECTULUI

1.	Stadiul pregatirii proiectului	Idee de proiect
----	--------------------------------	-----------------

COSTUL PROIECTULUI SI PLANUL FINANCIAR

1.	Costul total al proiectului estimativ, EUR (fara TVA)	
2.	Surse de finanțare	Fonduri europene, Fonduri guvernamentale, Bugetul Consiliului Local, Bugetul Consiliului Județean

5. RETEA DE GAZ

INFORMATII GENERALE DESPRE PROIECT

1.	Regiunea	REGIUNEA SUD MUNTENIA	
2.	Titlul proiectului	Realizare retea de alimentare cu gaze naturale in comuna Siliștea, judetul Teleorman	
3.	Domeniul acoperit de proiect	INFRASTRUCTURA - GAZ	
4.	Localizarea proiectului	JUDETUL: TELEORMAN LOCALITATEA: SILIȘTEA	
5.	Durata proiectului	1-6ANI	
6.	Grupurile/Zonele tinta	- locuitorii comunei Siliștea; - potentialii investitori;	
7.	Institutia responsabila cu implementarea proiectului	- CONSILIUL LOCAL	
8.	Coordonatele de contact ale beneficiarului proiectului	LOCALITATE: JUDET: COD POSTAL: TELEFON: FAX:	SILIȘTEA TELEORMAN 147345 0247-452633 0247-452633

DESCRIEREA PROIECTULUI

1.	Obiectivele proiectului	Realizarea rețelei de alimentare cu gaz metan va avea ca efect reducerea substantiala a costurilor de transport, precum si a cheltuielilor de subzistenta a locuitorilor comunei. Se vor eficientiza activitatile gospodaresti si cele de productie desfasurate pe raza localitatii si se va oferi astfel un grad ridicat de civilizatie pentru cetatenii comunei. Se va facilita astfel si accesul populatiei la
----	-------------------------	---

		centralele termice.
2.	Rezultatele obtinute	<ul style="list-style-type: none"> ✓ accesul populatiei la infrastructura edilitara; ✓ scaderea factorilor de risc pentru sanatatea populatiei; ✓ imbunatatirea conditiilor de viata a populatiei comunei; ✓ scaderea factorului de poluare; ✓ atragerea de investitori; ✓ dezvoltarea de locuri de munca.
3.	Principalele activitati din proiect	Elaborarea studiului de fezabilitate Elaborarea proiectului tehnic Aprobarea inceperii proiectului Pregatirea si depunerea cererii de finantare Contractarea proiectului Organizarea licitatiilor Monitorizare, evaluare, control Auditul proiectului
4.	Justificarea proiectului: nevoi indentificate in Regiune/Localitate	Proiectul este cuprins ca obiectiv in Strategia de Dezvoltare Locala pe perioada 2021-2027. Majoritatea locuitorilor sunt de acord cu implementarea proiectului in comuna lor.

STADIUL PROIECTULUI

1.	Stadiul pregatirii proiectului	Idee de proiect
----	--------------------------------	-----------------

PROIECTULUI SI PLANUL FINANCIAR

1.	Costul total al proiectului estimativ, EUR (fara TVA)	
2.	Surse de finanțare	Fonduri europene, Fonduri guvernamentale, Bugetul Consiliului Local, Bugetul Consiliului Județean

6. MODERNIZARE SISTEM RUTIER

INFORMATII GENERALE DESPRE PROIECT

1.	Regiunea	REGIUNEA SUD MUNTENIA	
2.	Titlul proiectului	Modernizare si intretinere sistem rutier, comuna Siliștea, judetul Teleorman.	
3.	Domeniul acoperit de proiect	INFRASTRUCTURA RUTIERA	
4.	Localizarea proiectului	JUDETUL: TELEORMAN LOCALITATEA: SILIȘTEA	
5.	Durata proiectului	1-6ANI	
6.	Grupurile/Zonele tinta	- locuitorii comunei Siliștea; - participantii la traficul rutier care tranziteaza comuna; - potentialii investitori;	
7.	Institutia responsabila cu implementarea proiectului	- CONSILIUL LOCAL	
8.	Coordonatele de contact ale beneficiarului proiectului	LOCALITATE: JUDET: COD POSTAL: TELEFON: FAX:	SILIȘTEA TELEORMAN 147345 0247-452633 0247-452633

DESCRIEREA PROIECTULUI

1.	Obiectivele proiectului	Asigurarea accesului neingradit al locuitorilor, turistilor si consumatorilor economici la infrastructura de baza si asigurarea conditiilor la standarde europene.
2.	Rezultatele obtinute	<ul style="list-style-type: none"> ✓ Modernizarea sistemului rutier; ✓ imbunatatirea conditiilor de viata a populatiei comunei; ✓ revigorarea mediului comunei; ✓ crearea de noi locuri de munca;
3.	Principalele activitati din proiect	Elaborarea studiului de fezabilitate Elaborarea proiectului tehnic Aprobarea inceperii proiectului Pregatirea si depunerea cererii de finantare Contractarea proiectului Organizarea licitatiilor Monitorizare, evaluare, control Auditul proiectului
4.	Justificarea proiectului: nevoi indentificate in Regiune/Localitate	Proiectul este cuprins ca obiectiv in Strategia de Dezvoltare Locala pe perioada 2021-2027. Majoritatea locuitorilor sunt de acord cu implementarea

		proiectului in comuna lor.
--	--	----------------------------

STADIUL PROIECTULUI

1.	Stadiul pregatirii proiectului	-
----	--------------------------------	---

COSTUL PROIECTULUI SI PLANUL FINANCIAR

1.	Costul total al proiectului estimativ, EUR (fara TVA)	
2.	Surse de finanțare	Fonduri europene, Fonduri guvernamentale, Bugetul Consiliului Local, Bugetul Consiliului Județean

7. MIJLOC DE TRANSPORT PUBLIC

INFORMATII GENERALE DESPRE PROIECT

1.	Regiunea	REGIUNEA SUD MUNTENIA	
2.	Titlul proiectului	Achiziționare mijloc de transport pentru locuitorii comunei Siliștea, judetul Teleorman.	
3.	Domeniul acoperit de proiect	INFRASTRUCTURA RUTIERA	
4.	Localizarea proiectului	JUDETUL: TELEORMAN LOCALITATEA: SILIȘTEA	
5.	Durata proiectului	1-6ANI	
6.	Grupurile/Zonele tinta	- locuitorii comunei Siliștea; - participantii la traficul rutier care tranziteaza comuna; - potentialii investitori;	
7.	Institutia responsabila cu implementarea proiectului	- CONSILIUL LOCAL	
8.	Coordonatele de contact ale beneficiarului proiectului	LOCALITATE: JUDET: COD POSTAL: TELEFON: FAX:	SILIȘTEA TELEORMAN 147345 0247-452633 0247-452633

DESCRIEREA PROIECTULUI

1.	Obiectivele proiectului	Asigurarea accesului neingradit al locuitorilor, turistilor si consumatorilor economici la infrastructura de baza si asigurarea conditiilor la standarde europene.
----	-------------------------	--

2.	Rezultatele obtinute	<ul style="list-style-type: none"> ✓ Modernizarea sistemului de transport public; ✓ imbunatatirea conditiilor de viata a populatiei comunei; ✓ revigorarea mediului comunei; ✓ crearea de noi locuri de munca;
3.	Principalele activitati din proiect	Elaborarea studiului de fezabilitate Aprobarea inceperii proiectului Pregatirea si depunerea cererii de finantare Contractarea proiectului Organizarea licitatiilor Monitorizare, evaluare, control Auditul proiectului
4.	Justificarea proiectului: nevoi indentificate in Regiune/Localitate	Proiectul este cuprins ca obiectiv in Strategia de Dezvoltare Locala pe perioada 2021-2027. Majoritatea locuitorilor sunt de acord cu implementarea proiectului in comuna lor.

STADIUL PROIECTULUI

1.	Stadiul pregatirii proiectului	-
----	--------------------------------	---

COSTUL PROIECTULUI SI PLANUL FINANCIAR

1.	Costul total al proiectului estimativ, EUR (fara TVA)	
2.	Surse de finanțare	Fonduri europene, Fonduri guvernamentale, Bugetul Consiliului Local, Bugetul Consiliului Județean

8. REALIZAREA, MODERNIZAREA SI DOTAREA CU MOBILIER A SCOLILOR SI GRADINTELOR

INFORMATII GENERALE DESPRE PROIECT

1.	Regiunea	REGIUNEA SUD MUNTENIA
2.	Titlul proiectului	Realizare, modernizare cladiri școli și grădinițe, precum și achizitie mobilier si material didactic in vederea imbunatatirii conditiilor de invatamant la nivelul comunei Siliștea, Judetul Teleorman.
3.	Domeniul acoperit de proiect	SERVICII PUBLICE - INVATAMANT

4.	Localizarea proiectului	JUDETUL: TEELORMAN LOCALITATEA: SILIȘTEA	
5.	Durata proiectului	1-6ANI	
6.	Grupurile/Zonele tinta	viitorii si actualii scolari si prescolari din comuna Siliștea;	
7.	Institutia responsabila cu implementarea proiectului	- CONSILIUL LOCAL	
8.	Coordonatele de contact ale beneficiarului proiectului	LOCALITATE: JUDET: COD POSTAL: TELEFON: FAX:	SILIȘTEA TELEORMAN 147345 0247-452633 0247-452633

DESCRIEREA PROIECTULUI

1.	Obiectivele proiectului	Necesitatea urgenta a unor investitii responsabile intr-o educatie de inalta calitate, accesibila tuturor copiilor.
2.	Rezultatele obtinute	<ul style="list-style-type: none"> ✓ Asigurarea calitatii procesului de invatamant; ✓ Accesul la educatie gratuit a tuturor copiilor comunei; ✓ Adaptarea la nevoile determinate de dorinta de a imbunatati gradul si calitatea ocuparii fortei de munca; ✓ Cresterea competentelor profesionale in randul tinerilor; ✓ Rezolvarea problemelor de dezvoltare cu care atat scolarii cat si prescolarii se confrunta, prin intermediul unor activitati educativ-recreative.
3.	Principalele activitati din proiect	Elaborare studiu de fezabilitate Elaborarea proiectului tehnic Aprobarea inceperii proiectului Pregatirea si depunerea cererii de finantare Contractarea proiectului Organizarea licitatiilor Monitorizare, evaluare, control Auditul proiectului
4.	Justificarea proiectului: nevoi indentificate in Regiune/Localitate	Proiectul este cuprins ca obiectiv in Strategia de Dezvoltare Locala pe perioada 2021-2027. Majoritatea locuitorilor sunt de acord cu implementarea proiectului in comuna lor.

STADIUL PROIECTULUI

1.	Stadiul pregatirii proiectului	-
----	--------------------------------	---

COSTUL PROIECTULUI SI PLANUL FINANCIAR

1.	Costul total al proiectului estimativ, EUR (fara TVA)	
2.	Surse de finanțare	Fonduri europene, Fonduri guvernamentale, Bugetul Consiliului Local, Bugetul Consiliului Județean

9. MODERNIZARE DISPENSAR

INFORMATII GENERALE DESPRE PROIECT

1.	Regiunea	REGIUNEA SUD MUNTENIA	
2.	Titlul proiectului	Modernizarea dispensarului uman in comuna Siliștea, judetul Teleorman	
3.	Domeniul acoperit de proiect	INFRASTRUCTURA SOCIALA A SERVICIILOR DE SANATATE	
4.	Localizarea proiectului	JUDETUL: TELEORMAN LOCALITATEA: Siliștea	
5.	Durata proiectului	1- 6 ANI	
6.	Grupurile/Zonele tinta	- locuitorii comunei Siliștea; - locuitorii din comunele invecinate; - alte persoane care tranziteaza zona ;	
7.	Instituitia responsabila cu implementarea proiectului	- CONSILIUL LOCAL	
8.	Coordonatele de contact ale beneficiarului proiectului	LOCALITATE: JUDET: COD POSTAL: TELEFON: FAX:	SILIȘTEA TELEORMAN 147345 0247-452633 0247-452633

DESCRIEREA PROIECTULUI

1.	Obiectivele proiectului	- reabilitarea fizica a dispensarului uman; - imbunatatirea conditiilor de munca pentru personalul medical care deserveste unitatea;
----	-------------------------	---

		- achizitionarea de echipamente si materiale necesare unei bune functionari a dispensarului
2.	Rezultatele obtinute	<ul style="list-style-type: none"> ✓ desfasurarea activitatii de asigurare a serviciilor medicale la standardele impuse de legislatia in domeniu; ✓ acordarea primului ajutor locuitorilor solicitanti; ✓ indrumarea si coordonarea catre spitalele judetene a persoanele aflate in stare critica; ✓ realizarea controlor de rutina cu privire la starea de sanatate a populatiei;
3.	Principalele activitati din proiect	<ul style="list-style-type: none"> - Elaborare studiu de fezabilitate - Elaborarea proiectului tehnic - Aprobarea inceperii proiectului - Pregatirea si depunerea cererii de finantare - Contractarea proiectului - Organizarea licitatiilor - Monitorizare, evaluare, control - Auditul proiectului
4.	Justificarea proiectului: nevoi indentificate in Regiune/Localitate	<p>Proiectul este cuprins ca obiectiv in Strategia de Dezvoltare Locala pe perioada 2021-2027.</p> <p>Majoritatea locuitorilor sunt de acord cu implementarea proiectului in comuna lor.</p>

10. ORGANIZAREA SERVICIULUI DE SALUBRIZARE

INFORMATII GENERALE DESPRE PROIECT

1.	Regiunea	REGIUNEA SUD MUNTENIA
2.	Titlul proiectului	Infiiintarea serviciului de salubritare in cadrul Primariei Siliștea
3.	Domeniul acoperit de proiect	MEDIU
4.	Localizarea proiectului	JUDETUL: TELEORMAN LOCALITATEA: SILIȘTEA
5.	Durata proiectului	1-6 ANI
6.	Grupurile/Zonele tinta	<ul style="list-style-type: none"> - locuitorii comunei Siliștea; - potentialii investitori; - agentii economici; - institutiile publice;
7.	Institutia responsabila cu implementarea proiectului	- CONSILIUL LOCAL

8.	Coordonatele de contact ale beneficiarului proiectului	LOCALITATE: JUDET: COD POSTAL: TELEFON: FAX:	SILIȘTEA TELEORMAN 147345 0247-452633 0247-452633
----	--	--	---

DESCRIEREA PROIECTULUI

1.	Obiectivele proiectului	<ul style="list-style-type: none"> ✓ scaderea costurilor de colectare, transport si depozitare; ✓ conservarea si protejarea resurselor naturale;
2.	Rezultatele obtinute	<ul style="list-style-type: none"> ✓ imbunatatirea conditiilor de viata ale cetatenilor; ✓ promovarea calitatii si eficientei activitatilor de salubritate; ✓ dezvoltarea durabila a serviciilor; ✓ protectia mediului inconjurator.
3.	Principalele activitati din proiect	Aprobarea inceperii proiectului Pregatirea si depunerea cererii de finantare Monitorizare, evaluare, control Auditul proiectului
4.	Justificarea proiectului: nevoi indentificate in Regiune/Localitate	Proiectul este cuprins ca obiectiv in Strategia de Dezvoltare Locala pe perioada 2021-2027. Majoritatea locuitorilor sunt de acord cu implementarea proiectului in comuna lor.

STADIUL PROIECTULUI

1.	Stadiul pregatirii proiectului	-
----	--------------------------------	---

COSTUL PROIECTULUI SI PLANUL FINANCIAR

1.	Costul total al proiectului estimativ, EUR (fara TVA)	-
2.	Surse de finanțare	Fonduri europene, Bugetul Consiliului Local,

11. ORGANIZAREA SISTEMULUI DE COLECTARE SELECTIVA, A SPATIULUI DE DEPOZITARE TEMPORARA SI TRANSPORTUL DESEURILOR
INFORMATII GENERALE DESPRE PROIECT

1.	Regiunea	REGIUNEA SUD MUNTENIA	
2.	Titlul proiectului	Dotare cu utilaje si echipamente pentru serviciul de gospodarie comunală si salubritate (masina de colectare, pubele) în comuna Siliștea, județul Teleorman	
3.	Domeniul acoperit de proiect	MEDIU	
4.	Localizarea proiectului	JUDETUL: TELEORMAN LOCALITATEA: SILIȘTEA	
5.	Durata proiectului	1-6 ANI	
6.	Grupurile/Zonele tinta	- locuitorii comunei Siliștea; - potentialii investitori; - agentii economici; - institutiile publice;	
7.	Institutia responsabila cu implementarea proiectului	- CONSILIUL JUDETEAN	
8.	Coordonatele de contact ale beneficiarului proiectului	LOCALITATE: JUDET: COD POSTAL: TELEFON: FAX:	SILIȘTEA TELEORMAN 147345 0247-452633 0247-452633

DESCRIEREA PROIECTULUI

1.	Obiectivele proiectului	<ul style="list-style-type: none"> ✓ Eliminarea materialelor periculoase/toxice din volumul deșeurilor și reducerea poluării din mediului ambiant; ✓ scăderea costurilor de colectare, transport și depozitare; ✓ conservarea și protejarea resurselor naturale; ✓ eliminarea materialelor periculoase din volumul total de deșuri; <p>Transportul trebuie să aibă dotarea tehnică și personal corespunzător pentru intervenție.</p>
2.	Rezultatele obținute	<ul style="list-style-type: none"> ✓ îmbunătățirea condițiilor de viață ale cetățenilor; ✓ promovarea calității și eficienței activităților de salubritate; ✓ dezvoltarea durabilă a serviciilor; ✓ protecția mediului înconjurător.
3.	Principalele activități din proiect	<p>Elaborare studiu de fezabilitate Elaborarea proiectului tehnic Aprobarea începerii proiectului Pregătirea și depunerea cererii de finanțare</p>

		Contractarea proiectului Organizarea licitatiilor Monitorizare, evaluare, control Auditul proiectului
4.	Justificarea proiectului: nevoi indetificate in Regiune/Localitate	Proiectul este cuprins ca obiectiv in Strategia de Dezvoltare Locala pe perioada 2021-2027. Majoritatea locuitorilor sunt de acord cu implementarea proiectului in comuna lor.

STADIUL PROIECTULUI

1.	Stadiul pregatirii proiectului	-
----	--------------------------------	---

COSTUL PROIECTULUI SI PLANUL FINANCIAR

1.	Costul total al proiectului estimativ, EUR (fara TVA)	-
2.	Surse de finanțare	Fonduri europene, Fonduri guvernamentale, Bugetul Consiliului Local

12. CAMIN CULTURAL

INFORMATII GENERALE DESPRE PROIECT

1.	Regiunea	REGIUNEA SUD MUNTENIA
2.	Titlul proiectului	Reabilitarea și modernizarea Căminului Cultural din localitatea Siliștea
3.	Domeniul acoperit de proiect	CULTURA
4.	Localizarea proiectului	JUDETUL: TELEORMAN LOCALITATEA: SILIȘTEA
5.	Durata proiectului	1-6 ANI
6.	Grupurile/Zonele tinta	- locuitorii comunei Siliștea; - potentialii investitori; - agentii economici; - institutiile publice;
7.	Institutia responsabila cu implementarea proiectului	- CONSILIUL LOCAL

8.	Coordonatele de contact ale beneficiarului proiectului	LOCALITATE: JUDET: COD POSTAL: TELEFON: FAX:	SILIȘTEA TELEORMAN 147345 0247-452633 0247-452633
----	--	--	---

DESCRIEREA PROIECTULUI

1.	Obiectivele proiectului	✓ regenerarea mediului cultural si a valorilor acestuia.
2.	Rezultatele obtinute	<ul style="list-style-type: none"> ✓ imbunatatirea conditiilor de viata a populatiei comunei; ✓ revigorarea mediului cultural al comunei ✓ cresterea consumului de cultura in randul locuitorilor comunei ✓ atragerea de investitori ✓ crearea de locuri de munca
3.	Principalele activitati din proiect	Elaborarea proiectului tehnic Aprobarea inceperii proiectului Pregatirea si depunerea cererii de finantare Contractarea proiectului Organizarea licitatiilor Monitorizare, evaluare, control Auditul proiectului
4.	Justificarea proiectului: nevoi indetificate in Regiune/Localitate	Proiectul este cuprins ca obiectiv in Strategia de Dezvoltare Locala pe perioada 2014-2020. Majoritatea locuitorilor sunt de acord cu implementarea proiectului in comuna lor.

STADIUL PROIECTULUI

1.	Stadiul pregatirii proiectului	
----	--------------------------------	--

COSTUL PROIECTULUI SI PLANUL FINANCIAR

1.	Costul total al proiectului estimativ, EUR (fara TVA)	
2.	Surse de finanțare	Fonduri europene, Fonduri guvernamentale, Bugetul Consiliului Local

13. LUCRARI DE CADASTRU IMOBILIAR INTRAVILAN, EXTRAVILAN SI REALIZARE PUG

INFORMATII GENERALE DESPRE PROIECT

1.	Regiunea	REGIUNEA SUD MUNTENIA	
2.	Titlul proiectului	Plan Urbanistic General si regulament local de urbanism comuna Siliștea, judetul Teleorman	
3.	Domeniul acoperit de proiect	INFRASTRUCTURA	
4.	Localizarea proiectului	JUDETUL: TELEORMAN LOCALITATEA: SILIȘTEA	
5.	Durata proiectului	1 AN	
6.	Grupurile/Zonele tinta	- locuitorii comunei Siliștea; - potentialii investitori; - agentii economici; - institutiile publice;	
7.	Institutia responsabila cu implementarea proiectului	- CONSILIUL LOCAL	
8.	Coordonatele de contact ale beneficiarului proiectului	LOCALITATE: JUDET: COD POSTAL: TELEFON: FAX:	SILIȘTEA TELEORMAN 147345 0247-452633 0247-452633

DESCRIEREA PROIECTULUI

1.	Obiectivele proiectului	<p>PUG-ul cuprinde analiza, reglementari si regulament local de urbanism pentru intreg teritoriul comunei, este necesar in vederea amenajarii si administrarii teritoriului comunei.</p> <p>Scopul realizarii PUG-ului este:</p> <ul style="list-style-type: none"> - o mai buna valorificare a potentialului natural, economic si uman al comunei; ✓ - stabilirea si delimitarea teritoriului intravilan, a zonelor construibile si protejate, delimitarea zonelor cu interdictie temporara sau definitiva de construire.
2.	Rezultatele obtinute	<p>Lucrarea va contribui indirect la cresterea nivelului de trai al populatiei prin gasirea unor solutii de amenajare a teritoriului care sa asigure un grad de confort acceptabil, o suma de utilitati si obiective de utilitate publica care sa satisfaca nevoile colective in spatiul administrativ;</p> <p>Optimizarea relatiilor in teritoriu privind tendinta de dezvoltare din punct de vedere:</p> <ul style="list-style-type: none"> - turistic, - a cailor de comunicatii si transport, - a amenajarii pentru sortarea, evacuarea, depozitarea si

		tratarea deseurilor menajere si industriale, a extinderii rețelelor de alimentare cu apa, gaze, energie electrica, etc.
3.	Principalele activitati din proiect	Monitorizare, evaluare, control Auditul proiectului
4.	Justificarea proiectului: nevoi indentificate in Regiune/Localitate	Proiectul este cuprins ca obiectiv in Strategia de Dezvoltare Locala pe perioada 2021-2027. Majoritatea locuitorilor sunt de acord cu implementarea proiectului in comuna lor.

STADIUL PROIECTULUI

1.	Stadiul pregatirii proiectului	
----	--------------------------------	--

COSTUL PROIECTULUI SI PLANUL FINANCIAR

1.	Costul total al proiectului estimativ, EUR (fara TVA)	
2.	Surse de finanțare	Fonduri europene, Fonduri guvernamentale, Bugetul Consiliului Local

14. DOTARI PENTRU INTERVENTII IN CAZ DE SITUATII DE URGENTA

INFORMATII GENERALE DESPRE PROIECT

1.	Regiunea	REGIUNEA SUD MUNTENIA
2.	Titlul proiectului	Asigurarea bazei tehnico-materiale pentru interventii in caz de situatii de urgenta, prin dotarea spațiului ISU (autospecială PSI, buldo-excavator, volă, tractor cu remorcă și alte dotări), la nivelul comunei Siliștea, judetul Teleorman.
3.	Domeniul acoperit de proiect	INFRASTRUCTURA SOCIALA
4.	Localizarea proiectului	JUDETUL: TELEORMAN LOCALITATEA: SILIȘTEA
5.	Durata proiectului	1- 6 ANI
6.	Grupurile/Zonele tinta	- locuitorii comunei Siliștea; - potentialii investitori; - agentii economici; - institutiile publice;
7.	Institutia responsabila cu implementarea proiectului	- CONSILIUL LOCAL

8.	Coordonatele de contact ale beneficiarului proiectului	LOCALITATE: JUDET: COD POSTAL: TELEFON: FAX:	SILIȘTEA TELEORMAN 147345 0247-452633 0247-452633
----	--	--	---

DESCRIEREA PROIECTULUI

1.	Obiectivele proiectului	<ul style="list-style-type: none"> ✓ Reducerea riscului de producere a dezastrelor naturale; ✓ Îmbunătățirea capacității de răspuns în situații de urgență la nivelul fiecărei regiuni, prin reducerea timpului de intervenție pentru acordarea primului ajutor calificat și pentru intervenții în situații de urgență; ✓ Dezvoltarea capacității autorității locale pentru gestionarea mai eficientă a serviciilor publice descentralizate prin continuarea procesului de modernizare prin achiziționarea unei autospeciale PSI și alte echipamente de intervenție pentru stingerea incendiilor la nivelul comunei și a satelor componente.
2.	Rezultatele obținute	<ul style="list-style-type: none"> ✓ compartimentul de voluntariat pentru situații de urgență mai bine dotat tehnic, cu posibilități de mentinere a funcțiilor instituțiilor vitale, a condițiilor de comunicare directă și de intervenție în timp real, în scopul utilizării optime a resurselor aflate la dispoziție în caz de necesitate; ✓ personal mai bine instruit, cu competență ridicată în utilizarea echipamentelor moderne, a înaltei tehnologii, în scopul eficientizării serviciilor publice oferite cetățenilor;
3.	Principalele activități din proiect	Monitorizare, evaluare, control Auditul proiectului
4.	Justificarea proiectului: nevoi identificate în Regiune/Localitate	Proiectul este cuprins ca obiectiv în Strategia de Dezvoltare Locală pe perioada 2021-2027. Majoritatea locuitorilor sunt de acord cu implementarea proiectului în comuna lor.

STADIUL PROIECTULUI

1.	Stadiul pregătirii proiectului	
----	--------------------------------	--

COSTUL PROIECTULUI ȘI PLANUL FINANCIAR

1.	Costul total al proiectului estimativ, EUR (fără TVA)	
----	---	--

2.	Surse de finanțare	Fonduri europene, Fonduri guvernamentale, Bugetul Consiliului Local
----	--------------------	---

15. REALIZAREA DE ALEI PIETONALE

INFORMATII GENERALE DESPRE PROIECT

1.	Regiunea	REGIUNEA SUD MUNTENIA
2.	Titlul proiectului	Amenajare alei pietonale pe raza comunei Siliștea, judetul Teleorman
3.	Domeniul acoperit de proiect	INFRASTRUCTURA TRANSPORT
4.	Localizarea proiectului	JUDETUL: TELEORMAN LOCALITATEA: SILIȘTEA
5.	Durata proiectului	1- 6 ANI
6.	Grupurile/Zonele tinta	- locuitorii comunei Siliștea; - potentialii investitori; - agentii economici; - institutiile publice;
7.	Institutia responsabila cu implementarea proiectului	- CONSILIUL LOCAL
8.	Coordonatele de contact ale beneficiarului proiectului	LOCALITATE: SILIȘTEA JUDET: TELEORMAN COD POSTAL: 147345 TELEFON: 0247-452633 FAX: 0247-452633

DESCRIEREA PROIECTULUI

1.	Obiectivele proiectului	✓ Reabilitarea si consolidarea rețelei de drumuri locale; ✓ Evitarea circulației pietonilor pe drumul județean;
2.	Rezultatele obtinute	✓ fluidizarea circulației; ✓ siguranța pietonilor; ✓ stabilizarea zonei;
3.	Principalele activitati din proiect	Elaborare studiu de fezabilitate Elaborarea proiectului tehnic Aprobarea începerii proiectului Pregătirea si depunerea cererii de finanțare Contractarea proiectului Organizarea licitațiilor Monitorizare, evaluare, control Auditul proiectului
4.	Justificarea proiectului: nevoi indentificate in	Proiectul este cuprins ca obiectiv in Strategia de Dezvoltare Locala pe perioada 2021-2027.

Regiune/Localitate	Majoritatea locuitorilor sunt de acord cu implementarea proiectului in comuna lor.
--------------------	--

STADIUL PROIECTULUI

1.	Stadiul pregatirii proiectului	-
----	--------------------------------	---

COSTUL PROIECTULUI SI PLANUL FINANCIAR

1.	Costul total al proiectului estimativ, EUR (fara TVA)	-
2.	Surse de finanțare	Fonduri europene, Bugetul Consiliului Local Bugetul Consiliului Județean

16. CENTRU AGREMENT COPII

INFORMATII GENERALE DESPRE PROIECT

1.	Regiunea	REGIUNEA SUD MUNTENIA	
2.	Titlul proiectului	Amenajare si dotare centre de joaca si recreere pentru copii la nivelul comunei Siliștea, judetul Teleorman.	
3.	Domeniul acoperit de proiect	INFRASTRUCTURA SOCIALA	
4.	Localizarea proiectului	JUDETUL: TELEORMAN LOCALITATEA: SILIȘTEA	
5.	Durata proiectului	1- 6 ANI	
6.	Grupurile/Zonele tinta	- locuitorii comunei Siliștea; - potentialii investitori; - agentii economici; - institutiile publice;	
7.	Institutia responsabila cu implementarea proiectului	- CONSILIUL LOCAL	
8.	Coordonatele de contact ale beneficiarului proiectului	LOCALITATE: JUDET: COD POSTAL: TELEFON: FAX:	SILIȘTEA TELEORMAN 147345 0247-452633 0247-452633

DESCRIEREA PROIECTULUI

1.	Obiectivele proiectului	Prin amenajarea si dotarea centre de joaca destinat celor mici, se urmareste crearea unui spatiu prietenos, familiar, dorit si iubit, care stimuleaza imaginatia si creativitatea. Un loc in care obiectele de joaca in forme de animale, pictate in culori vii, o lume a frumosului care ii intampina, stimuland si educand simtul artistic al copiilor. ✓ Prin implementarea acestui proiect, autoritatea publica locala se asteapta sa atraga atentia celor cu putere economica, pentru a demara proiecte de mai mare amploare in comunitate.
2.	Rezultatele obtinute	✓ acces la centru de joaca a tuturor copiilor comunei; ✓ stimularea implicarii parintilor in educatia copiilor; ✓ desfasurarea numeroaselor activitati artistice, festive (sarbatorirea zilelor de nastere ale copiilor), educative si sportive pentru si impreuna cu copii;
3.	Principalele activitati din proiect	Elaborare studiu de fezabilitate Elaborarea proiectului tehnic Aprobarea inceperii proiectului Pregatirea si depunerea cererii de finantare Contractarea proiectului Organizarea licitatiilor Monitorizare, evaluare, control Auditul proiectului
4.	Justificarea proiectului: nevoi indentificate in Regiune/Localitate	Proiectul este cuprins ca obiectiv in Strategia de Dezvoltare Locala pe perioada 2021-2027. Majoritatea locuitorilor sunt de acord cu implementarea proiectului in comuna lor.

STADIUL PROIECTULUI

1.	Stadiul pregatirii proiectului	-
----	--------------------------------	---

COSTUL PROIECTULUI SI PLANUL FINANCIAR

1.	Costul total al proiectului estimativ, EUR (fara TVA)	-
2.	Surse de finanțare	Fonduri europene, Bugetul Consiliului Local Bugetul Consiliului Județean

17. **LUCRARI DE REGULARIZARE SI CONSOLIDARE A ALBIEI RÂURILOR**
INFORMATII GENERALE DESPRE PROIECT

1.	Regiunea	REGIUNEA SUD MUNTENIA	
2.	Titlul proiectului	Executia lucrarilor de regularizare a râului Glavacioc in vederea prevenirii inundarii locuintelor populatiei din comuna Siliștea, judetul Teleorman	
3.	Domeniul acoperit de proiect	MEDIU	
4.	Localizarea proiectului	JUDETUL: TELEORMAN LOCALITATEA: SILIȘTEA	
5.	Durata proiectului	1- 6 ANI	
6.	Grupurile/Zonele tinta	- locuitorii comunei Siliștea; - potentialii investitori; - agentii economici; - institutiile publice;	
7.	Institutia responsabila cu implementarea proiectului	- Administratia Nationala "Apele Romane"	
8.	Coordonatele de contact ale beneficiarului proiectului	LOCALITATE: JUDET: COD POSTAL: TELEFON: FAX:	SILIȘTEA TELEORMAN 147345 0247-452633 0247-452633

DESCRIEREA PROIECTULUI

1.	Obiectivele proiectului	Obiectivele proiectului lucrari de regularizare a albiei paraului sunt: ✓ realizarea de lucrari de aparare impotriva inundatiilor; ✓ intarirea malurilor in zonele de risc; ✓ refacerea florei spontane; ✓ consolidarea malurilor pârului Sâi.
2.	Rezultatele obtinute	✓ lucrari de regularizare a albiei paraului
3.	Principalele activitati din proiect	Aprobarea inceperii proiectului Pregatirea si depunerea cererii de finantare Contractarea proiectului Organizarea licitatiilor Monitorizare, evaluare, control Auditul proiectului
4.	Justificarea proiectului: nevoi indentificate in Regiune/Localitate	Proiectul este cuprins ca obiectiv in Strategia de Dezvoltare Locala pe perioada 2021-2027. Majoritatea locuitorilor sunt de acord cu implementarea proiectului in comuna lor.

STADIUL PROIECTULUI

1.	Stadiul pregatirii proiectului	-
----	--------------------------------	---

COSTUL PROIECTULUI SI PLANUL FINANCIAR

1.	Costul total al proiectului estimativ, - RON (fara TVA)	-
2.	Surse de finanțare	Fonduri europene, Bugetul Consiliului Local Bugetul Consiliului Județean

18. REABILITAREA ȘI MODERNIZAREA RETELEI DE ILUMINAT PUBLIC

INFORMATII GENERALE DESPRE PROIECT

1.	Regiunea	REGIUNEA SUD MUNTENIA	
2.	Titlul proiectului	Asigurarea gradului de confort si siguranta pe timpul noptii pentru cetatenii comunei Siliștea, judetul Teleorman.	
3.	Domeniul acoperit de proiect	INFRASTRUCTURA	
4.	Localizarea proiectului	JUDETUL: TELEORMAN LOCALITATEA: SILIȘTEA	
5.	Durata proiectului	1- 6 ANI	
6.	Grupurile/Zonele tinta	- locuitorii comunei Siliștea; - potentialii investitori; - agentii economici; - institutiile publice;	
7.	Institutia responsabila cu implementarea proiectului	- CONSILIUL LOCAL	
8.	Coordonatele de contact ale beneficiarului proiectului	LOCALITATE: JUDET: COD POSTAL: TELEFON: FAX:	SILIȘTEA TELEORMAN 147345 0247-452633 0247-452633

DESCRIEREA PROIECTULUI

1.	Obiectivele proiectului	<ul style="list-style-type: none"> ✓ imbunatatirea rețelei de iluminat public si cresterea randamentului energetic la sistemele de iluminat; ✓ aducerea sistemului la standardele europene, in acord cu CIE 115/1995; ✓ satisfacerea cerintelor de vizibilitate pentru drumurile publice corespunzator cu norma romana SR 13433/1999.
2.	Rezultatele obtinute	<ul style="list-style-type: none"> ✓ marirea gradului de confort din punct de vedere al iluminatului public; ✓ economii in ceea ce priveste consumul de energie;
3.	Principalele activitati din proiect	<p>Elaborare studiu de fezabilitate Elaborarea proiectului tehnic Aprobarea inceperii proiectului Pregatirea si depunerea cererii de finantare Contractarea proiectului Organizarea licitatiilor Monitorizare, evaluare, control Auditul proiectului</p>
4.	Justificarea proiectului: nevoi indentificate in Regiune/Localitate	<p>Proiectul este cuprins ca obiectiv in Strategia de Dezvoltare Locala pe perioada 2021-2027. Majoritatea locuitorilor sunt de acord cu implementarea proiectului in comuna lor.</p>

STADIUL PROIECTULUI

1.	Stadiul pregatirii proiectului	-
----	--------------------------------	---

COSTUL PROIECTULUI SI PLANUL FINANCIAR

1.	Costul total al proiectului estimativ, EUR (fara TVA)	-
2.	Surse de finanțare	Fonduri europene, Bugetul Consiliului Local

19. PROMOVAREA POTENTIALULUI TURISTIC

INFORMATII GENERALE DESPRE PROIECT

1.	Regiunea	REGIUNEA SUD MUNTENIA	
2.	Titlul proiectului	Promovarea potentialului turistic rural specific comunei Siliștea	
3.	Domeniul acoperit de proiect	TURISM	
4.	Localizarea proiectului	JUDETUL: TELEORMAN LOCALITATEA: SILIȘTEA	
5.	Durata proiectului	1- 6 ANI	
6.	Grupurile/Zonele tinta	- locuitorii comunei Siliștea; - potentialii investitori; - agentii economici; - institutiile publice;	
7.	Institutia responsabila cu implementarea proiectului	- CONSILIUL LOCAL	
8.	Coordonatele de contact ale beneficiarului proiectului	LOCALITATE: JUDET: COD POSTAL: TELEFON: FAX:	SILIȘTEA TELEORMAN 147345 0247-452633 0247-452633

DESCRIEREA PROIECTULUI

1.	Obiectivele proiectului	<ul style="list-style-type: none"> ✓ imbunatatirea conditiilor de viata a populatiei comunei; ✓ atragerea de investitori in zona ✓ exploatarea potențialului turistic al zonei ✓ dezvoltarea infrastructurii de turism ✓ crearea de locuri de munca ✓ creșterea veniturilor locale
2.	Rezultatele obtinute	Cresterea atractivitatii turistice si dezvoltarea serviciilor turistice in comuna Siliștea; Dezvoltarea si modernizarea infrastructurii de turism; Promovarea potentialului turistic.
3.	Principalele activitati din proiect	Elaborare studiu de fezabilitate Elaborarea proiectului tehnic Aprobarea inceperii proiectului Pregatirea si depunerea cererii de finantare Contractarea proiectului Organizarea licitatiilor Monitorizare, evaluare, control Auditul proiectului
4.	Justificarea proiectului: nevoi indentificate in Regiune/Localitate	Proiectul este cuprins ca obiectiv in Strategia de Dezvoltare Locala pe perioada 2021-2027. Majoritatea locuitorilor sunt de acord cu implementarea

		proiectului in comuna lor.
--	--	----------------------------

STADIUL PROIECTULUI

1.	Stadiul pregatirii proiectului	-
----	--------------------------------	---

COSTUL PROIECTULUI SI PLANUL FINANCIAR

1.	Costul total al proiectului estimativ, EUR (fara TVA)	-
2.	Surse de finanțare	Fonduri europene, Bugetul Consiliului Local

20. COMPLEX TURISTIC

INFORMATII GENERALE DESPRE PROIECT

1.	Regiunea	REGIUNEA SUD MUNTENIA	
2.	Titlul proiectului	Construirea unui complex turistic si de agrement in comuna Siliștea, judetul Teleorman.	
3.	Domeniul acoperit de proiect	TURISM	
4.	Localizarea proiectului	JUDETUL: TELEORMAN LOCALITATEA: SILIȘTEA	
5.	Durata proiectului	1- 6 ANI	
6.	Grupurile/Zonele tinta	- locuitorii comunei Siliștea; - potentialii investitori; - agentii economici; - institutiile publice;	
7.	Institutia responsabila cu implementarea proiectului	- CONSILIUL LOCAL	
8.	Coordonatele de contact ale beneficiarului proiectului	LOCALITATE: JUDET: COD POSTAL: TELEFON: FAX:	SILIȘTEA TELEORMAN 147345 0247-452633 0247-452633

DESCRIEREA PROIECTULUI

1.	Obiectivele proiectului	<ul style="list-style-type: none"> ✓ imbunatatirea conditiilor de viata a populatiei comunei; ✓ atragerea de investitori in zona ✓ exploatarea potențialului turistic al zonei ✓ dezvoltarea infrastructurii de turism ✓ crearea de locuri de munca ✓ creșterea veniturilor locale
----	-------------------------	--

2.	Rezultatele obtinute	Cresterea atractivitatii turistice si dezvoltarea serviciilor turistice in comuna Siliștea; Dezvoltarea si modernizarea infrastructurii de turism; Promovarea potentialului turistic.
3.	Principalele activitati din proiect	Elaborare studiu de fezabilitate Elaborarea proiectului tehnic Aprobarea inceperii proiectului Pregatirea si depunerea cererii de finantare Contractarea proiectului Organizarea licitatiilor Monitorizare, evaluare, control Auditul proiectului
4.	Justificarea proiectului: nevoi indentificate in Regiune/Localitate	Proiectul este cuprins ca obiectiv in Strategia de Dezvoltare Locala pe perioada 2021-2027. Majoritatea locuitorilor sunt de acord cu implementarea proiectului in comuna lor.

STADIUL PROIECTULUI

1.	Stadiul pregatirii proiectului	-
----	--------------------------------	---

COSTUL PROIECTULUI SI PLANUL FINANCIAR

1.	Costul total al proiectului estimativ, EUR (fara TVA)	-
2.	Surse de finanțare	Fonduri europene, Bugetul Consiliului Local

21. PODURI

INFORMATII GENERALE DESPRE PROIECT

1.	Regiunea	REGIUNEA SUD MUNTENIA
2.	Titlul proiectului	Construirea sau reabilitarea podurilor si podetelor in în satele comunei Siliștea, judetul Teleorman.
3.	Domeniul acoperit de proiect	INFRASTRUCTURA
4.	Localizarea proiectului	JUDETUL: TELEORMAN LOCALITATEA: SILIȘTEA
5.	Durata proiectului	1- 6 ANI
6.	Grupurile/Zonele tinta	- locuitorii comunei Siliștea; - potentialii investitori; - agentii economici; - institutiile publice;

7.	Institutia responsabila cu implementarea proiectului	- CONSILIUL LOCAL	
8.	Coordonatele de contact ale beneficiarului proiectului	LOCALITATE: JUDET: COD POSTAL: TELEFON: FAX:	SILIȘTEA TELEORMAN 147345 0247-452633 0247-452633

DESCRIEREA PROIECTULUI

1.	Obiectivele proiectului	<ul style="list-style-type: none"> - tranzitul in localitate sa se faca mai rapid; - asigura o absorbtie a traficului de tranzit fiind proiectat sa satisfaca fluiditatea acestuia; - atingerea efectelor pozitive in turism, comert si social.
2.	Rezultatele obtinute	Construirea, reabilitarea sau consolidarea podurilor si podetelor din comuna Siliștea; Dezvoltarea si modernizarea infrastructurii.
3.	Principalele activitati din proiect	Elaborare studiu de fezabilitate Elaborarea proiectului tehnic Aprobarea inceperii proiectului Pregatirea si depunerea cererii de finantare Contractarea proiectului Organizarea licitatiilor Monitorizare, evaluare, control Auditul proiectului
4.	Justificarea proiectului: nevoi indentificate in Regiune/Localitate	Proiectul este cuprins ca obiectiv in Strategia de Dezvoltare Locala pe perioada 2021-2027. Majoritatea locuitorilor sunt de acord cu implementarea proiectului in comuna lor.

STADIUL PROIECTULUI

1.	Stadiul pregatirii proiectului	-
----	--------------------------------	---

COSTUL PROIECTULUI SI PLANUL FINANCIAR

1.	Costul total al proiectului estimativ, EUR (fara TVA)	-
2.	Surse de finanțare	Fonduri europene, Bugetul Consiliului Local Bugetul Consiliului Județean

22. EFICIENTA ENERGETICA

INFORMATII GENERALE DESPRE PROIECT

1.	Regiunea	REGIUNEA SUD MUNTENIA	
2.	Titlul proiectului	Montarea unui post de transformare electrica in comuna Siliștea, judetul Teleorman.	
3.	Domeniul acoperit de proiect	INFRASTRUCTURA	
4.	Localizarea proiectului	JUDETUL: TELEORMAN LOCALITATEA: SILIȘTEA	
5.	Durata proiectului	1- 6 ANI	
6.	Grupurile/Zonele tinta	- locuitorii comunei Siliștea; - potentialii investitori; - agentii economici; - institutiile publice;	
7.	Institutia responsabila cu implementarea proiectului	- CONSILIUL LOCAL	
8.	Coordonatele de contact ale beneficiarului proiectului	LOCALITATE: JUDET: COD POSTAL: TELEFON: FAX:	SILIȘTEA TELEORMAN 147345 0247-452633 0247-452633

DESCRIEREA PROIECTULUI

1.	Obiectivele proiectului	<ul style="list-style-type: none"> ✓ imbunatatirea parametrilor curentului electric; ✓ eficientizarea consului de energie; ✓ asigura intreruperea circuitului electric si protejeaza transformatorul in cazul unor defecte sau suprasarcini ce pot aparea in rețeaua de joasa tensiune sau de iluminat public; ✓ asigura alimentarea cu energie electrica a iluminatului public pe timp de noapte, actionarea facandu-se manual sau automat.
2.	Rezultatele obtinute	<ul style="list-style-type: none"> ✓ montarea unui post de transformare in comuna; ✓ crearea conditiilor necesare atingerii standardelor ridicate; ✓ imbunatatirea conditiilor de viata a populatiei orasului; ✓ atragerea de investitori; ✓ crearea de locuri de munca.
3.	Principalele activitati din proiect	<p>Elaborare studiu de fezabilitate Elaborarea proiectului tehnic Aprobarea inceperii proiectului Pregatirea si depunerea cererii de finantare Contractarea proiectului</p>

		Organizarea licitatiilor Monitorizare, evaluare, control Auditul proiectului
4.	Justificarea proiectului: nevoi indentificate in Regiune/Localitate	Proiectul este cuprins ca obiectiv in Strategia de Dezvoltare Locala pe perioada 2021-2027. Majoritatea locuitorilor sunt de acord cu implementarea proiectului in comuna lor.

STADIUL PROIECTULUI

1.	Stadiul pregatirii proiectului	-
----	--------------------------------	---

COSTUL PROIECTULUI SI PLANUL FINANCIAR

1.	Costul total al proiectului estimativ, EUR (fara TVA)	-
2.	Surse de finanțare	Fonduri europene, Bugetul Consiliului Local Bugetul Consiliului Județean

23. CENTRU SOCIAL MULTIFUNCȚIONAL

INFORMATII GENERALE DESPRE PROIECT

1.	Regiunea	REGIUNEA SUD MUNTENIA	
2.	Titlul proiectului	Înființarea unui centru social multifuncțional destinat persoanelor cu dizabilitati si batranilor in comuna Siliștea, judetul Teleorman	
3.	Domeniul acoperit de proiect	INFRASTRUCTURA – ASISTENTA SOCIALA	
4.	Localizarea proiectului	JUDETUL: TELEORMAN LOCALITATEA: SILIȘTEA	
5.	Durata proiectului	1- 6 ANI	
6.	Grupurile/Zonele tinta	- locuitorii comunei Siliștea; - potentialii investitori; - agentii economici; - institutiile publice;	
7.	Institutia responsabila cu implementarea proiectului	- CONSILIUL LOCAL	
8.	Coordonatele de contact ale beneficiarului proiectului	LOCALITATE: JUDET: COD POSTAL: TELEFON: FAX:	SILIȘTEA TELEORMAN 147345 0247-452633 0247-452633

DESCRIEREA PROIECTULUI

1.	Obiectivele proiectului	Crearea conditiilor necesare ingrijirii batranilor din comuna si din localitatiile invecinate prin oferirea de: <ul style="list-style-type: none"> - servicii medicale, - servicii de ingrijire de baza, - servicii sociale, - servicii de recuperare medicala, - servicii de gazduire intr-un complex social de servicii.
2.	Rezultatele obtinute	<ul style="list-style-type: none"> ✓ Ingrijirea batranilor comunei, ✓ Crearea de noi locuri de munca, ✓ Instruirea personalului prin urmare a unor cursuri de specialitate.
3.	Principalele activitati din proiect	Elaborare studiu de fezabilitate Elaborarea proiectului tehnic Aprobarea inceperii proiectului Pregatirea si depunerea cererii de finantare Contractarea proiectului Organizarea licitatiilor Monitorizare, evaluare, control Auditul proiectului
4.	Justificarea proiectului: nevoi indentificate in Regiune/Localitate	Proiectul este cuprins ca obiectiv in Strategia de Dezvoltare Locala pe perioada 2021-2027. Majoritatea locuitorilor sunt de acord cu implementarea proiectului in comuna lor.

STADIUL PROIECTULUI

1.	Stadiul pregatirii proiectului	-
----	--------------------------------	---

COSTUL PROIECTULUI SI PLANUL FINANCIAR

1.	Costul total al proiectului estimativ, EUR (fara TVA)	-
2.	Surse de finanțare	Fonduri europene, Bugetul Consiliului Local Bugetul Consiliului Județean

24. CENTRU DE COLECTARE

INFORMATII GENERALE DESPRE PROIECT

1.	Regiunea	REGIUNEA SUD MUNTENIA
2.	Titlul proiectului	Infiiintarea unor centre de colectare a produselor agricole si animaliere în comuna Siliștea, judetul Teleorman

3.	Domeniul acoperit de proiect	INFRASTRUCTURA – LOCALĂ	
4.	Localizarea proiectului	JUDETUL: TELEORMAN LOCALITATEA: SILIȘTEA	
5.	Durata proiectului	1- 6 ANI	
6.	Grupurile/Zonele tinta	- locuitorii comunei Siliștea; - potentialii investitori; - agentii economici; - institutiile publice;	
7.	Institutia responsabila cu implementarea proiectului	- CONSILIUL LOCAL	
8.	Coordonatele de contact ale beneficiarului proiectului	LOCALITATE: JUDET: COD POSTAL: TELEFON: FAX:	SILIȘTEA TELEORMAN 147345 0247-452633 0247-452633

DESCRIEREA PROIECTULUI

1.	Obiectivele proiectului	Crearea conditiilor pentru eficientizarea și perfecționarea activităților comerciale în folosul comunitatii.
2.	Rezultatele obtinute	<ul style="list-style-type: none"> ✓ imbunatatirea conditiilor de viata a populatiei comunei; ✓ atragerea de investitori in zona ✓ dezvoltarea infrastructurii locale ✓ crearea de locuri de munca ✓ creșterea veniturilor locale
3.	Principalele activitati din proiect	Elaborare studiu de fezabilitate Elaborarea proiectului tehnic Aprobarea inceperii proiectului Pregatirea si depunerea cererii de finantare Contractarea proiectului Organizarea licitatiilor Monitorizare, evaluare, control Auditul proiectului
4.	Justificarea proiectului: nevoi indentificate in Regiune/Localitate	Proiectul este cuprins ca obiectiv in Strategia de Dezvoltare Locala pe perioada 2021-2027. Majoritatea locuitorilor sunt de acord cu implementarea proiectului in comuna lor.

STADIUL PROIECTULUI

1.	Stadiul pregatirii proiectului	-
----	--------------------------------	---

COSTUL PROIECTULUI SI PLANUL FINANCIAR

1.	Costul total al proiectului estimativ, EUR (fara TVA)	-
2.	Surse de finanțare	Fonduri europene, Bugetul Consiliului Local Bugetul Consiliului Județean

25. LUCRĂRI DE ÎMPĂDURIRE

INFORMATII GENERALE DESPRE PROIECT

1.	Regiunea	REGIUNEA SUD MUNTENIA	
2.	Titlul proiectului	Realizarea unor lucrări de împădurire în comuna Siliștea, judetul Teleorman	
3.	Domeniul acoperit de proiect	INFRASTRUCTURA – LOCALĂ	
4.	Localizarea proiectului	JUDETUL: TELEORMAN LOCALITATEA: SILIȘTEA	
5.	Durata proiectului	1- 6 ANI	
6.	Grupurile/Zonele tinta	- locuitorii comunei Siliștea; - potentialii investitori; - agentii economici; - institutiile publice;	
7.	Institutia responsabila cu implementarea proiectului	- CONSILIUL LOCAL	
8.	Coordonatele de contact ale beneficiarului proiectului	LOCALITATE: JUDET: COD POSTAL: TELEFON: FAX:	SILIȘTEA TELEORMAN 147345 0247-452633 0247-452633

DESCRIEREA PROIECTULUI

1.	Obiectivele proiectului	<ul style="list-style-type: none"> ✓ Reducerea riscului de producere a dezastrelor naturale; ✓ dezvoltarea durabila a fondului forestier al comunei; ✓ conservarea si protejarea resurselor naturale
2.	Rezultatele obtinute	<ul style="list-style-type: none"> ✓ imbunatatirea conditiilor de viata a populatiei comunei; ✓ atragerea de investitori in zona ✓ dezvoltarea infrastructurii locale ✓ crearea de locuri de munca ✓ creșterea veniturilor locale

3.	Principalele activitati din proiect	Elaborare studiu de fezabilitate Elaborarea proiectului tehnic Aprobarea inceperii proiectului Pregatirea si depunerea cererii de finantare Contractarea proiectului Organizarea licitatiilor Monitorizare, evaluare, control Auditul proiectului
4.	Justificarea proiectului: nevoi indentificate in Regiune/Localitate	Proiectul este cuprins ca obiectiv in Strategia de Dezvoltare Locala pe perioada 2021-2027. Majoritatea locuitorilor sunt de acord cu implementarea proiectului in comuna lor.

STADIUL PROIECTULUI

1.	Stadiul pregatirii proiectului	-
----	--------------------------------	---

COSTUL PROIECTULUI SI PLANUL FINANCIAR

1.	Costul total al proiectului estimativ, EUR (fara TVA)	-
2.	Surse de finanțare	Fonduri europene, Bugetul Consiliului Local Bugetul Consiliului Județean

26. CONSTRUCȚIE, AMENAJARE SALĂ DE SPORT

INFORMATII GENERALE DESPRE PROIECT

1.	Regiunea	REGIUNEA SUD MUNTENIA
2.	Titlul proiectului	Construirea unei săli de sport în comuna Siliștea, judetul Teleorman
3.	Domeniul acoperit de proiect	INFRASTRUCTURA LOCALĂ
4.	Localizarea proiectului	JUDETUL: TELEORMAN LOCALITATEA: SILIȘTEA
5.	Durata proiectului	1- 6 ANI
6.	Grupurile/Zonele tinta	- locuitorii comunei Siliștea; - potentialii investitori; - agentii economici; - institutiile publice;
7.	Institutia responsabila cu	- CONSILIUL LOCAL

	implementarea proiectului		
8.	Coordonatele de contact ale beneficiarului proiectului	LOCALITATE: JUDET: COD POSTAL: TELEFON: FAX:	SILIȘTEA TELEORMAN 147345 0247-452633 0247-452633

DESCRIEREA PROIECTULUI

1.	Obiectivele proiectului	Realizarea unei baze sportive în conformitate cu standardele europene.
2.	Rezultatele obtinute	<ul style="list-style-type: none"> ✓ îmbunătățirea condițiilor de practicare a sportului; ✓ regenerarea mediului rural și a valorilor acestuia prin sprijinirea noii generații de a învăța în condiții moderne și asigurarea condițiilor de recreere; ✓ creșterea activităților sportive în rândul școlărilor și tinerilor; ✓ dezvoltarea activităților sportive și competiționale; ✓ atragerea de investitori; ✓ crearea de locuri de muncă.
3.	Principalele activitati din proiect	Elaborare studiu de fezabilitate Elaborarea proiectului tehnic Aprobarea inceperii proiectului Pregatirea si depunerea cererii de finantare Contractarea proiectului Organizarea licitatiilor Monitorizare, evaluare, control Auditul proiectului
4.	Justificarea proiectului: nevoi indentificate in Regiune/Localitate	Proiectul este cuprins ca obiectiv in Strategia de Dezvoltare Locala pe perioada 2021-2027. Majoritatea locuitorilor sunt de acord cu implementarea proiectului in comuna lor.

STADIUL PROIECTULUI

1.	Stadiul pregatirii proiectului	SF
----	--------------------------------	----

COSTUL PROIECTULUI SI PLANUL FINANCIAR

1.	Costul total al proiectului estimativ, EUR (fara TVA)	-
2.	Surse de finanțare	Fonduri europene, Bugetul Consiliului Local Bugetul Consiliului Județean

27. CONSTRUIREA UNUI PARC FOTOVOLTAIC

INFORMATII GENERALE DESPRE PROIECT

1.	Regiunea	REGIUNEA SUD MUNTENIA	
2.	Titlul proiectului	Asigurarea gradului de confort energetic prin construirea unui parc fotovoltaic în comuna Siliștea, judetul Teleorman.	
3.	Domeniul acoperit de proiect	INFRASTRUCTURA	
4.	Localizarea proiectului	JUDETUL: TELEORMAN LOCALITATEA: SILIȘTEA	
5.	Durata proiectului	1- 6 ANI	
6.	Grupurile/Zonele tinta	- locuitorii comunei Siliștea; - potentialii investitori; - agentii economici; - institutiile publice;	
7.	Institutia responsabila cu implementarea proiectului	- CONSILIUL LOCAL	
8.	Coordonatele de contact ale beneficiarului proiectului	LOCALITATE: JUDET: COD POSTAL: TELEFON: FAX:	SILIȘTEA TELEORMAN 147345 0247-452633 0247-452633

DESCRIEREA PROIECTULUI

1.	Obiectivele proiectului	Îmbunatatirea rețelei de iluminat public si cresterea randamentului energetic la sistemele de iluminat;
2.	Rezultatele obtinute	<ul style="list-style-type: none"> ✓ marirea gradului de confort din punct de vedere energetic; ✓ economii in ceea ce priveste consumul de energie; ✓ atragerea de investitori; ✓ crearea de locuri de muncă.
3.	Principalele activitati din proiect	Elaborare studiu de fezabilitate Elaborarea proiectului tehnic Aprobarea inceperii proiectului Pregatirea si depunerea cererii de finantare Contractarea proiectului Organizarea licitatiilor Monitorizare, evaluare, control Auditul proiectului
4.	Justificarea proiectului:	Proiectul este cuprins ca obiectiv in Strategia de

nevoi indentificate in Regiune/Localitate	Dezvoltare Locala pe perioada 2021-2027. Majoritatea locuitorilor sunt de acord cu implementarea proiectului in comuna lor.
---	--

STADIUL PROIECTULUI

1.	Stadiul pregatirii proiectului	Idee de proiect
----	--------------------------------	-----------------

COSTUL PROIECTULUI SI PLANUL FINANCIAR

1.	Costul total al proiectului estimativ, EUR (fara TVA)	-
2.	Surse de finanțare	Fonduri europene, Bugetul Consiliului Local Bugetul Consiliului Județean

Eficacitatea actiunilor puse in practica prin Strategia de Dezvoltare Locala este strans legata de accesibilitatea potentialilor beneficiari la informatiile si oportunitatile oferite de acest program operational.

Consiliul Local va avea grija sa furnizeze asistenta tehnica pentru punerea in practica a masurilor necesare imbunatatirii legaturilor cu participantii din teritoriu (si anume cei economici si sociali, autoritatile locale si alte organizatii competente interesate) si sa informeze opinia publica despre rezultatele obtinute in urma interventiilor prevazute de Strategia de Dezvoltare Locala 2021 – 2027 a Comunei Siliștea.

Actualizarea periodică a listei de proiecte prioritare

Un instrument important de verificare periodică a legitimității și relevanței Strategiei de Dezvoltare Locală a localității este actualizarea periodică a listei de proiecte prioritare. La un interval de 12-18 luni, cade în sarcina executivului primăriei de a evalua fiecare proiect din lista de priorități pe baza unor criterii cum ar fi impactul estimat la nivelul comunei și satelor aparținătoare, posibilitatea de a atrage sursele de finanțare, orizontul de timp necesar pentru finalizarea investiției, etc. Pe baza analizei efectuată de executivul Primăriei, Consiliul Local ia decizia de menținere sau actualizare a listei de proiecte prioritare.

Potențiale surse de finanțare nerambursabilă

Pentru a putea atinge obiectivele propuse în cadrul Strategiei de Dezvoltare Locală a comunei Siliștea, este necesară îndeplinirea următoarelor condiții:

- + cunoașterea oportunităților de finanțare nerambursabile active;*
- + cunoașterea legislației din domenii orizontale, precum ajutorul de stat, achizițiile publice, protecția mediului;*
- + implementarea de proiecte care corespund direcțiilor strategice de dezvoltare și obiectivelor propuse în cadrul Strategiei de dezvoltare locală 2021-2027;*
- + evaluarea periodică și actualizarea tendințelor de dezvoltare locale, regionale, naționale sau chiar europene.*

Obiectivele de dezvoltare a comunei Siliștea, stabilite în Strategie, pot fi îndeplinite atât prin finanțare disponibilă la nivel local și județean, cât și prin accesarea de finanțări nerambursabile naționale și europene, pe baza unor proiecte concrete.

Fondurile structurale și de coeziune sunt instrumente financiare ale Uniunii Europene, care acționează în scopul diminuării disparităților de ordin economic și social existente între

regiunile Uniunii. Sunt sprijinite investițiile în educație, cercetare, agricultură, infrastructură de bază, dezvoltarea IMM-urilor și dezvoltarea zonelor rurale.

Pe lângă fondurile europene, de la bugetul de stat se finanțează sau se co-finanțează, prin diverse programe: infrastructură, infrastructură școlară, protecția mediului, etc.

COMITETUL DE COORDONARE A CONSILIULUI LOCAL :

PRIMAR - PETRICĂ NICUȘOR

VICEPRIMAR - CRISU STELICA

SECRETAR GENERAL - NECULA ANGHEL ADRIAN

CONTABIL- NECULA PATRICIA ELENA

“Strategia de Dezvoltare Locala 2021-2027 – Localitatea Siliștea, Judetul Teleorman”

a fost realizata de catre: